Mapa de Oaxaca con nombres

570 municipios · Mapa general y 16 vistas ampliadas



Elige qué hojas necesitas

Página 1: mapa general. Páginas 2 a 17: vistas ampliadas.

Índice de nombres y vistas: páginas 18 a 27.

Vista 1: 35 municipios · página 2

Vista 2: 36 municipios · página 3

Vista 3: 35 municipios · página 4

Vista 4: 36 municipios · página 5

Vista 5: 35 municipios · página 6

Vista 6: 36 municipios · página 7

Vista 7: 36 municipios · página 8

Vista 8: 36 municipios · página 9

Vista 9: 35 municipios · página 10

Vista 10: 36 municipios · página 11

Vista 11: 35 municipios · página 12

Vista 12: 36 municipios · página 13

Vista 13: 35 municipios · página 14

Vista 14: 36 municipios · página 15

Vista 15: 36 municipios · página 16

Vista 16: 36 municipios · página 17

Las vistas sirven para ampliar el mapa; no son regiones ni distritos oficiales.

Oaxaca: vista 1 con nombres

35 municipios · Claves y nombres en el índice, páginas 18 a 27



Municipios vecinos en gris, sin claves. Cada municipio se trabaja en una sola vista.

Oaxaca: vista 2 con nombres

36 municipios · Claves y nombres en el índice, páginas 18 a 27

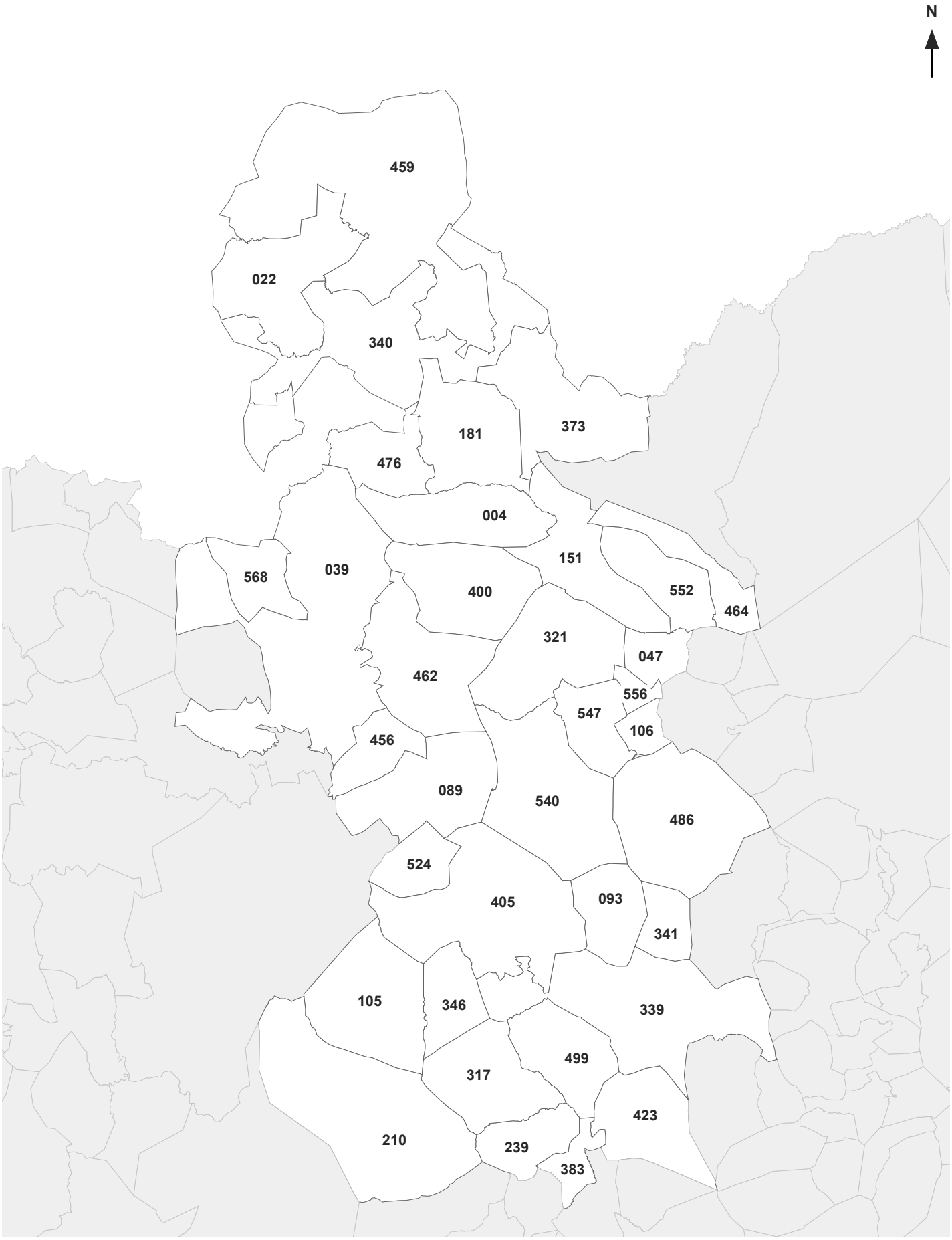

Municipios vecinos en gris, sin claves. Cada municipio se trabaja en una sola vista.

Oaxaca: vista 3 con nombres

35 municipios · Claves y nombres en el índice, páginas 18 a 27



Municipios vecinos en gris, sin claves. Cada municipio se trabaja en una sola vista.

Oaxaca: vista 4 con nombres

36 municipios · Claves y nombres en el índice, páginas 18 a 27

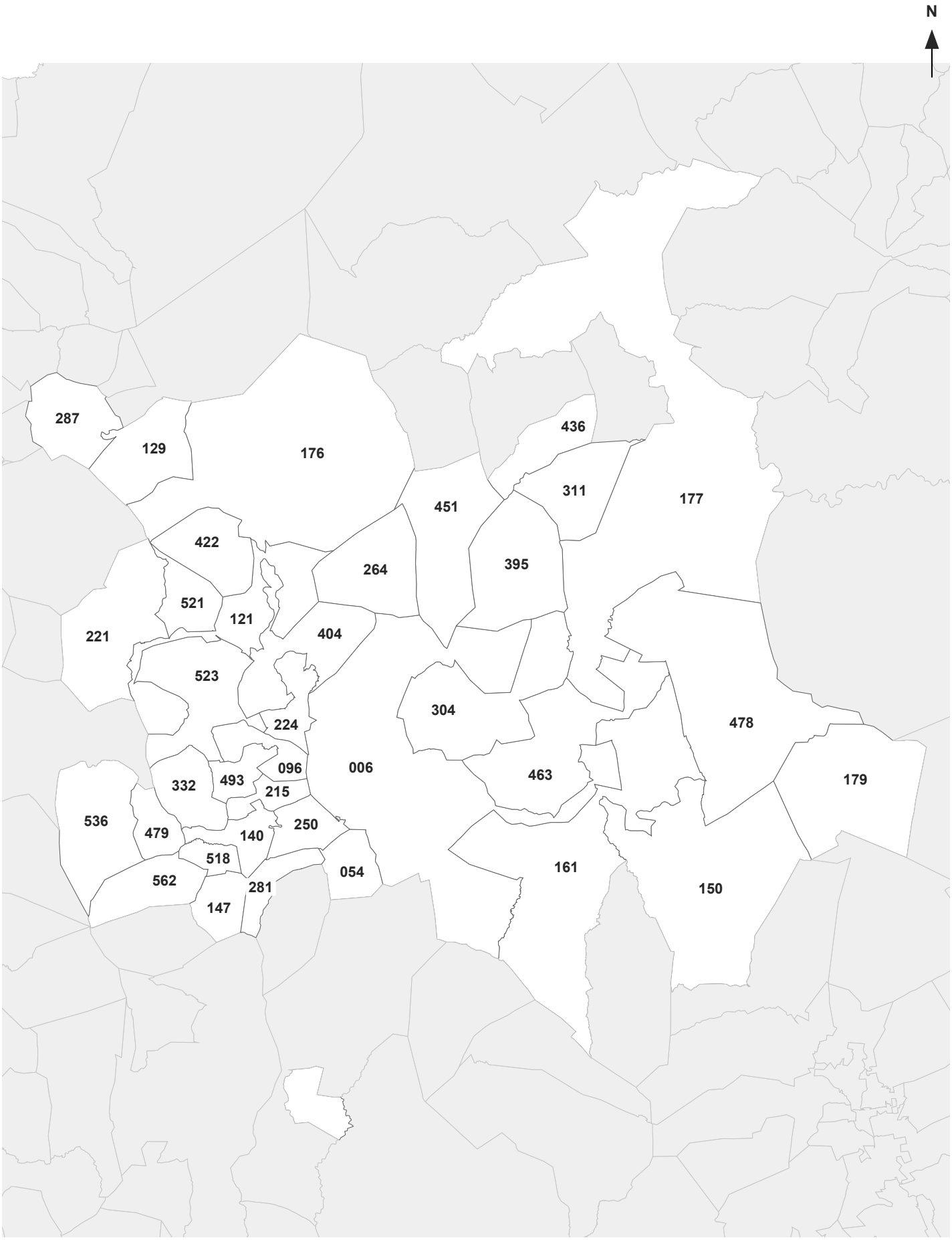

Municipios vecinos en gris, sin claves. Cada municipio se trabaja en una sola vista.

Oaxaca: vista 5 con nombres

35 municipios · Claves y nombres en el índice, páginas 18 a 27



Municipios vecinos en gris, sin claves. Cada municipio se trabaja en una sola vista.

Oaxaca: vista 6 con nombres

36 municipios · Claves y nombres en el índice, páginas 18 a 27

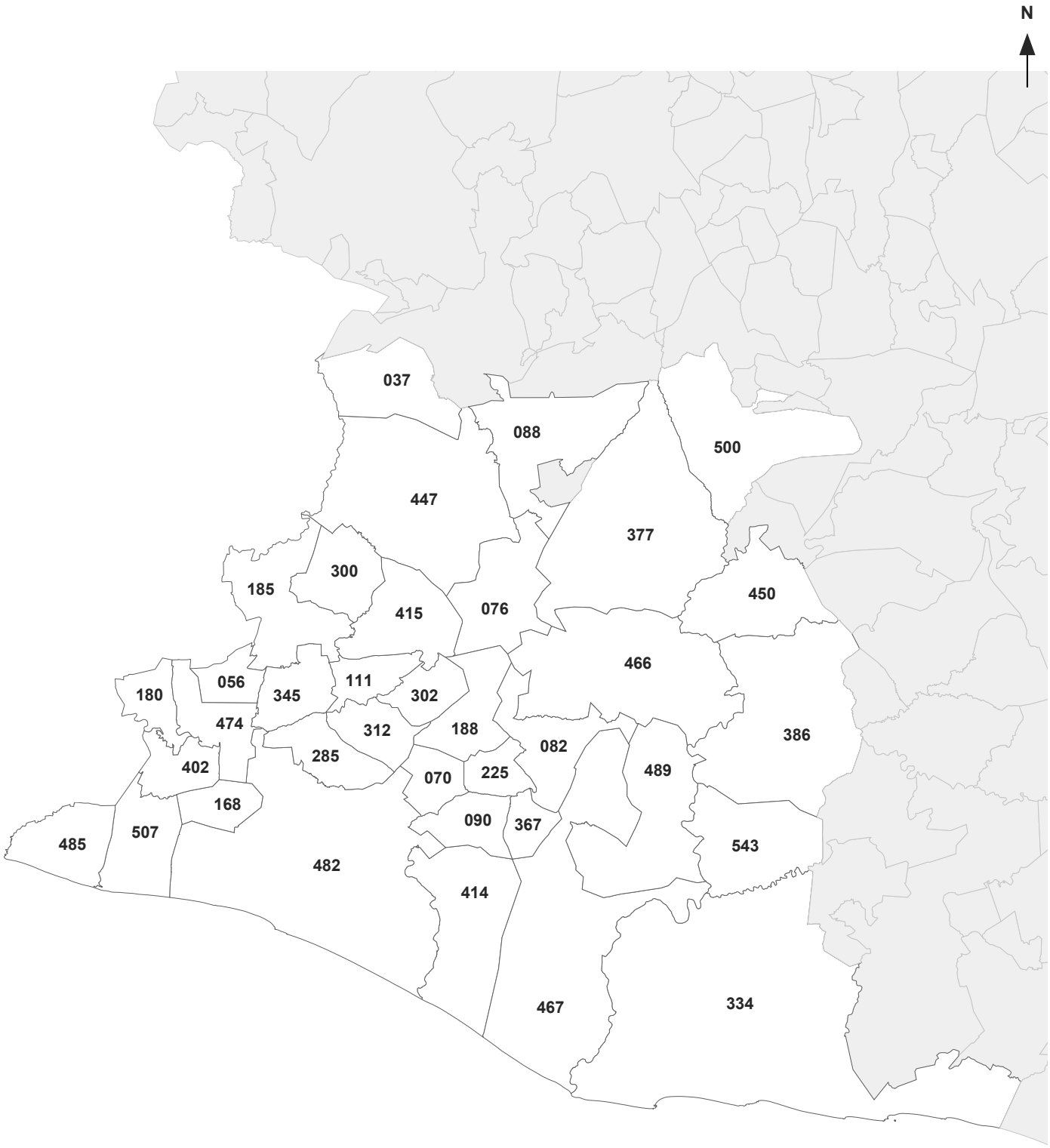

Municipios vecinos en gris, sin claves. Cada municipio se trabaja en una sola vista.

Oaxaca: vista 7 con nombres

36 municipios · Claves y nombres en el índice, páginas 18 a 27

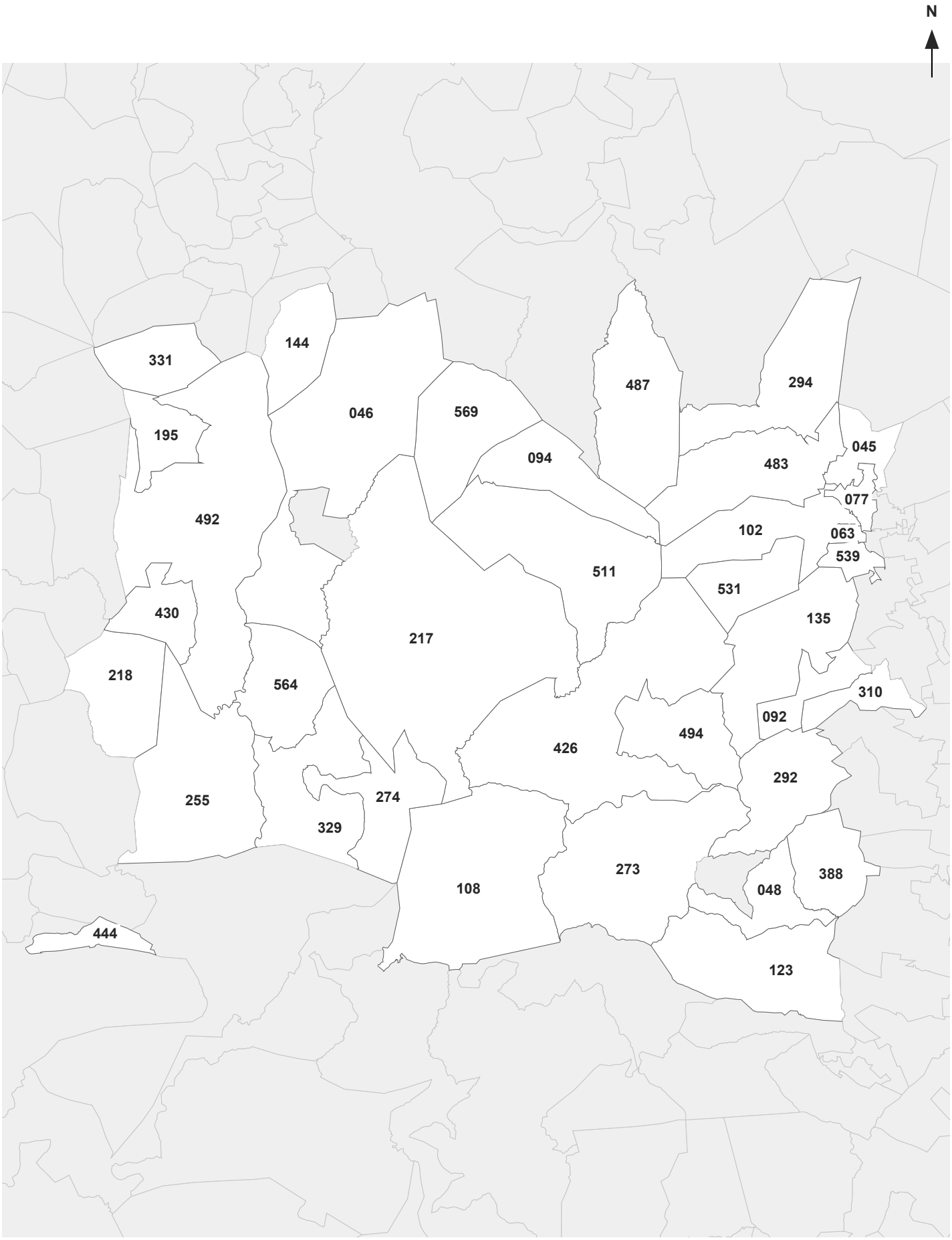

Municipios vecinos en gris, sin claves. Cada municipio se trabaja en una sola vista.

Oaxaca: vista 8 con nombres

36 municipios · Claves y nombres en el índice, páginas 18 a 27

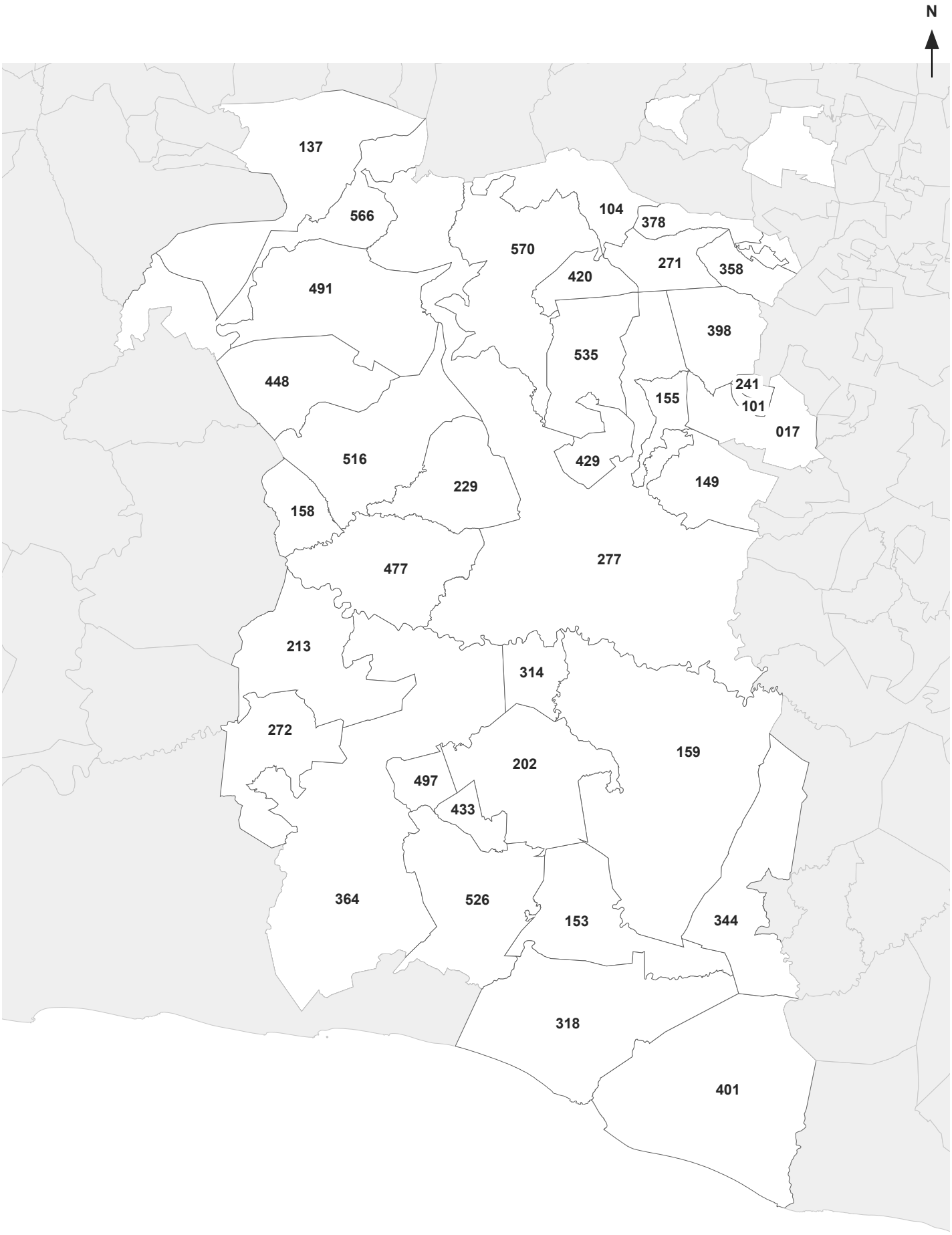

Municipios vecinos en gris, sin claves. Cada municipio se trabaja en una sola vista.

Oaxaca: vista 9 con nombres

35 municipios · Claves y nombres en el índice, páginas 18 a 27

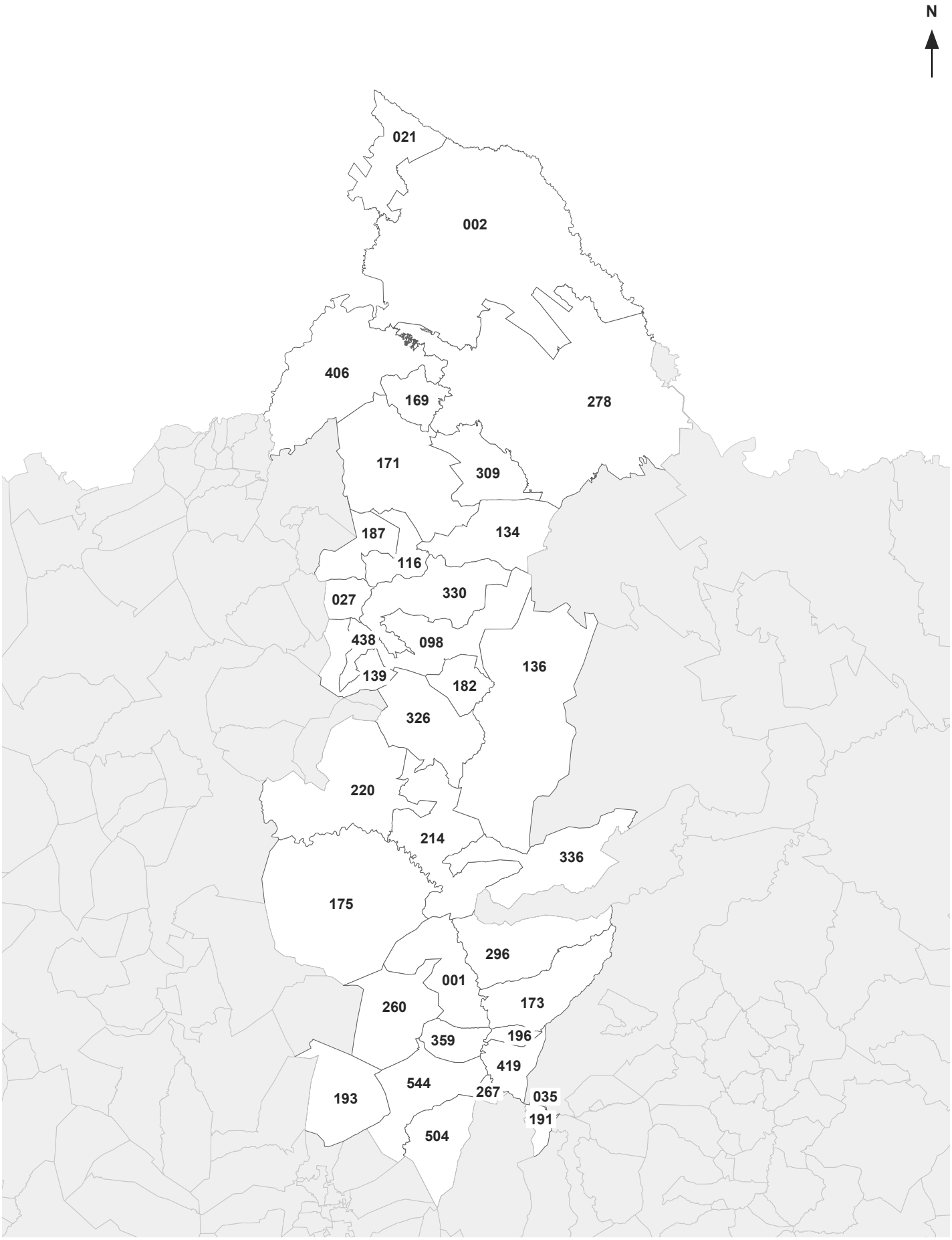

Municipios vecinos en gris, sin claves. Cada municipio se trabaja en una sola vista.

Oaxaca: vista 10 con nombres

36 municipios · Claves y nombres en el índice, páginas 18 a 27

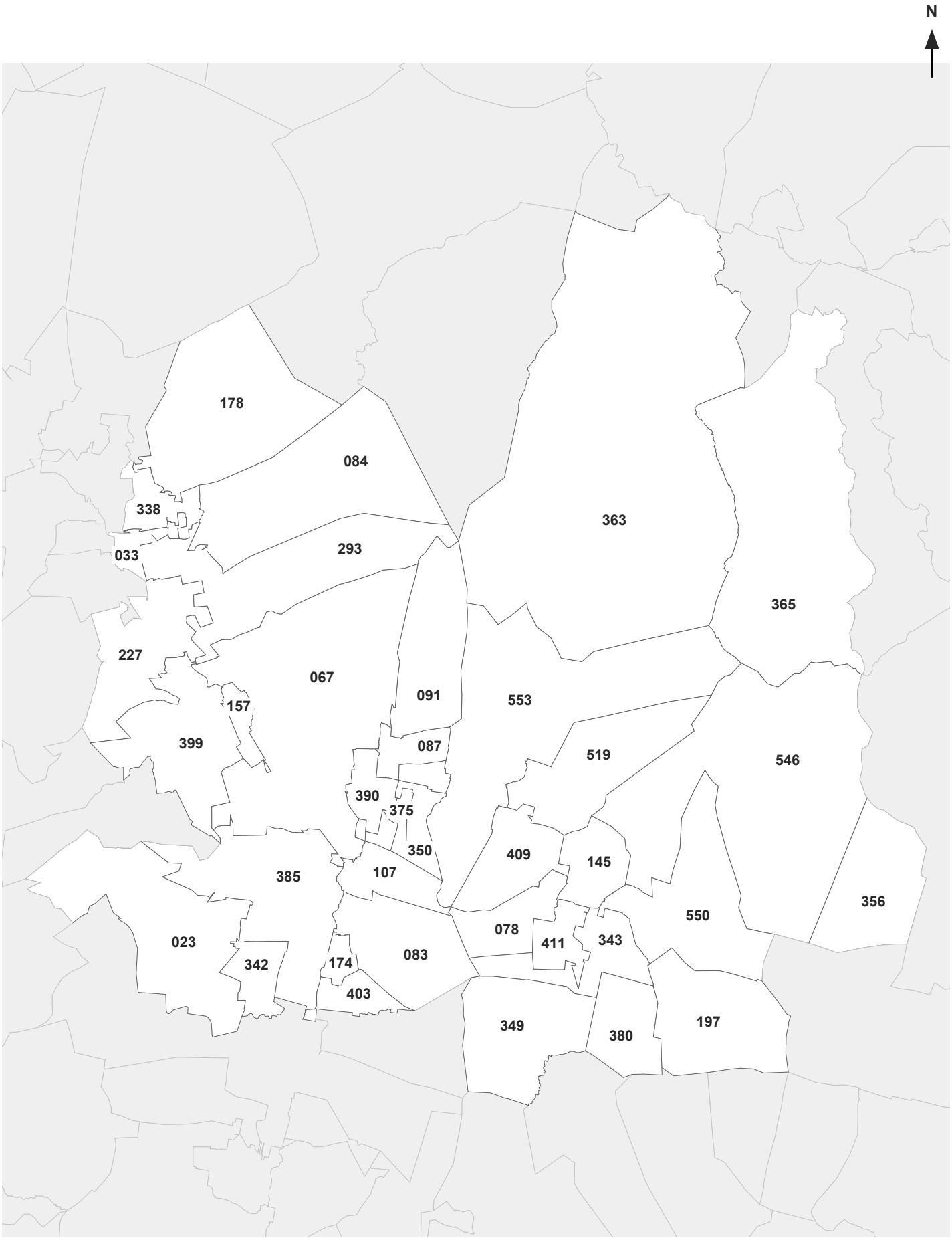

Municipios vecinos en gris, sin claves. Cada municipio se trabaja en una sola vista.

Oaxaca: vista 11 con nombres

35 municipios · Claves y nombres en el índice, páginas 18 a 27

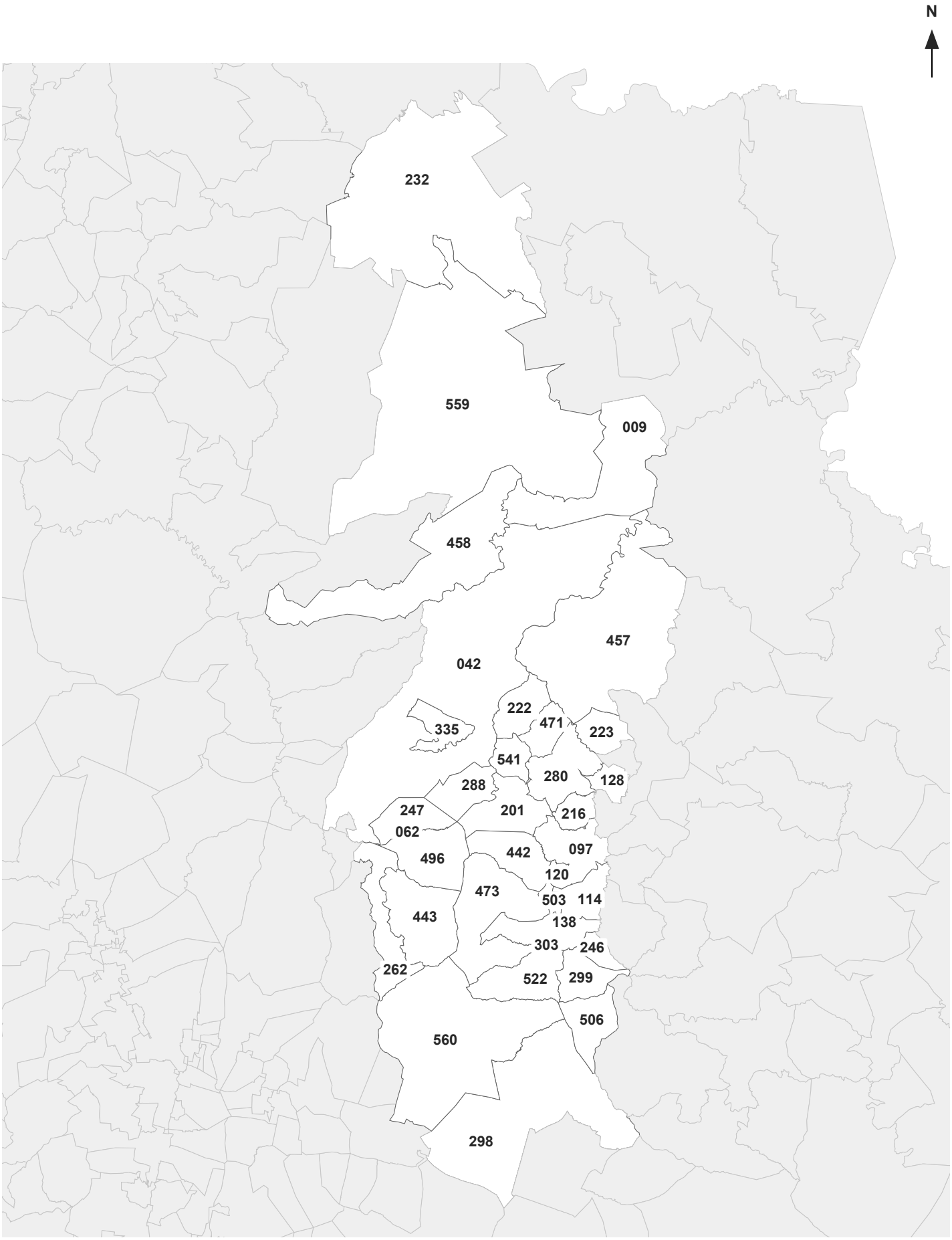

Municipios vecinos en gris, sin claves. Cada municipio se trabaja en una sola vista.

Oaxaca: vista 12 con nombres

36 municipios · Claves y nombres en el índice, páginas 18 a 27

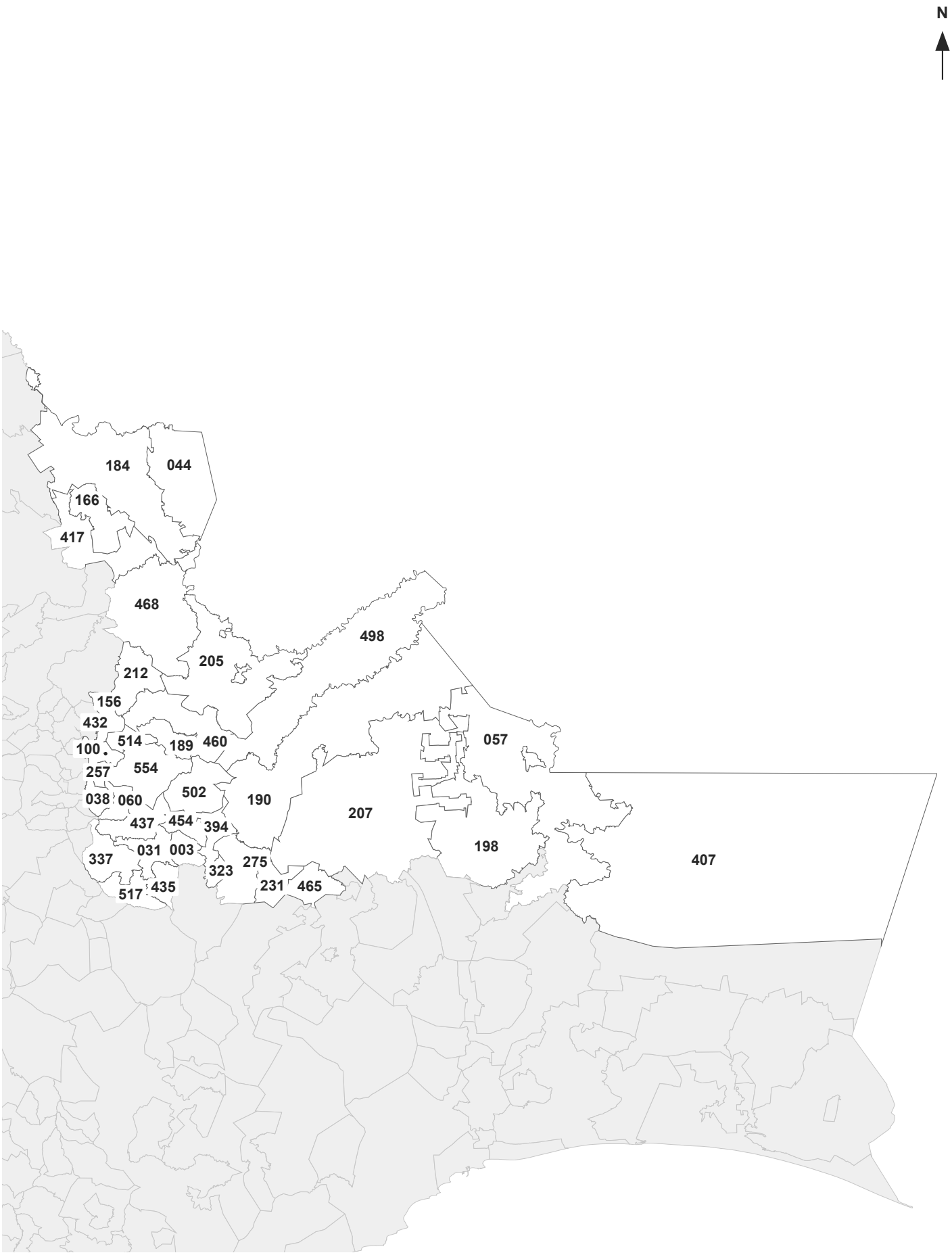

Municipios vecinos en gris, sin claves. Cada municipio se trabaja en una sola vista.

Oaxaca: vista 13 con nombres

35 municipios · Claves y nombres en el índice, páginas 18 a 27

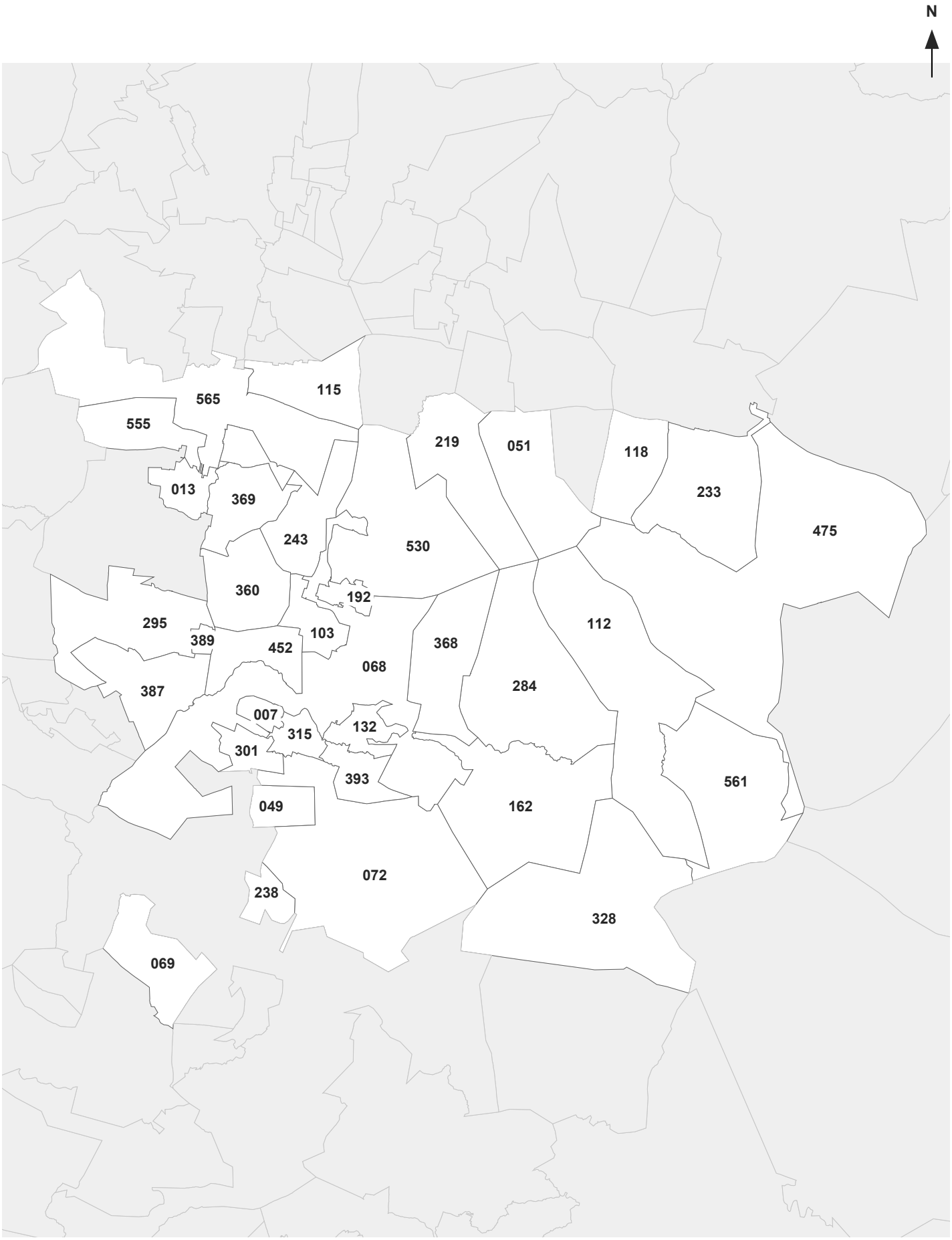

Municipios vecinos en gris, sin claves. Cada municipio se trabaja en una sola vista.

Oaxaca: vista 14 con nombres

36 municipios · Claves y nombres en el índice, páginas 18 a 27

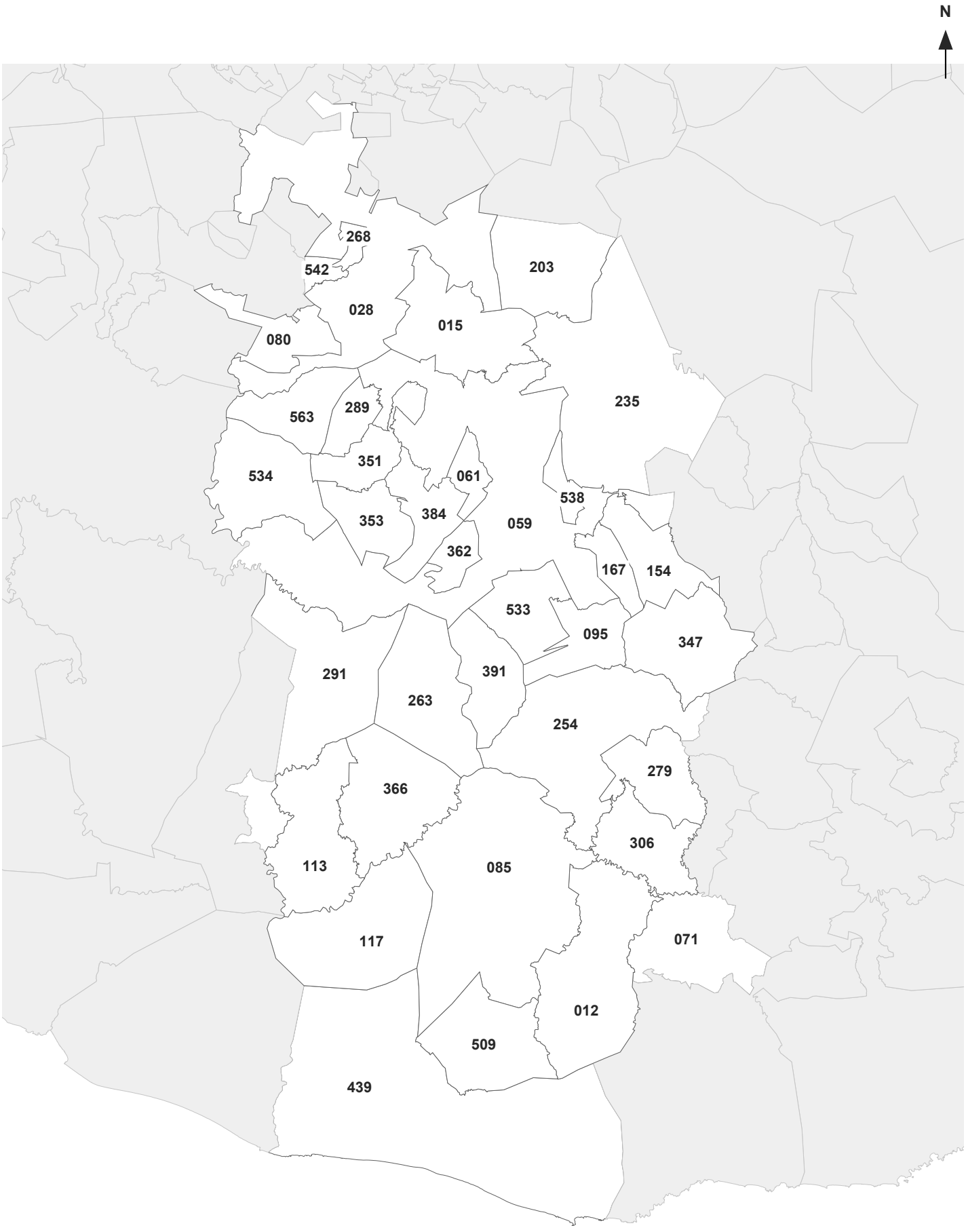

Municipios vecinos en gris, sin claves. Cada municipio se trabaja en una sola vista.

Oaxaca: vista 15 con nombres

36 municipios · Claves y nombres en el índice, páginas 18 a 27

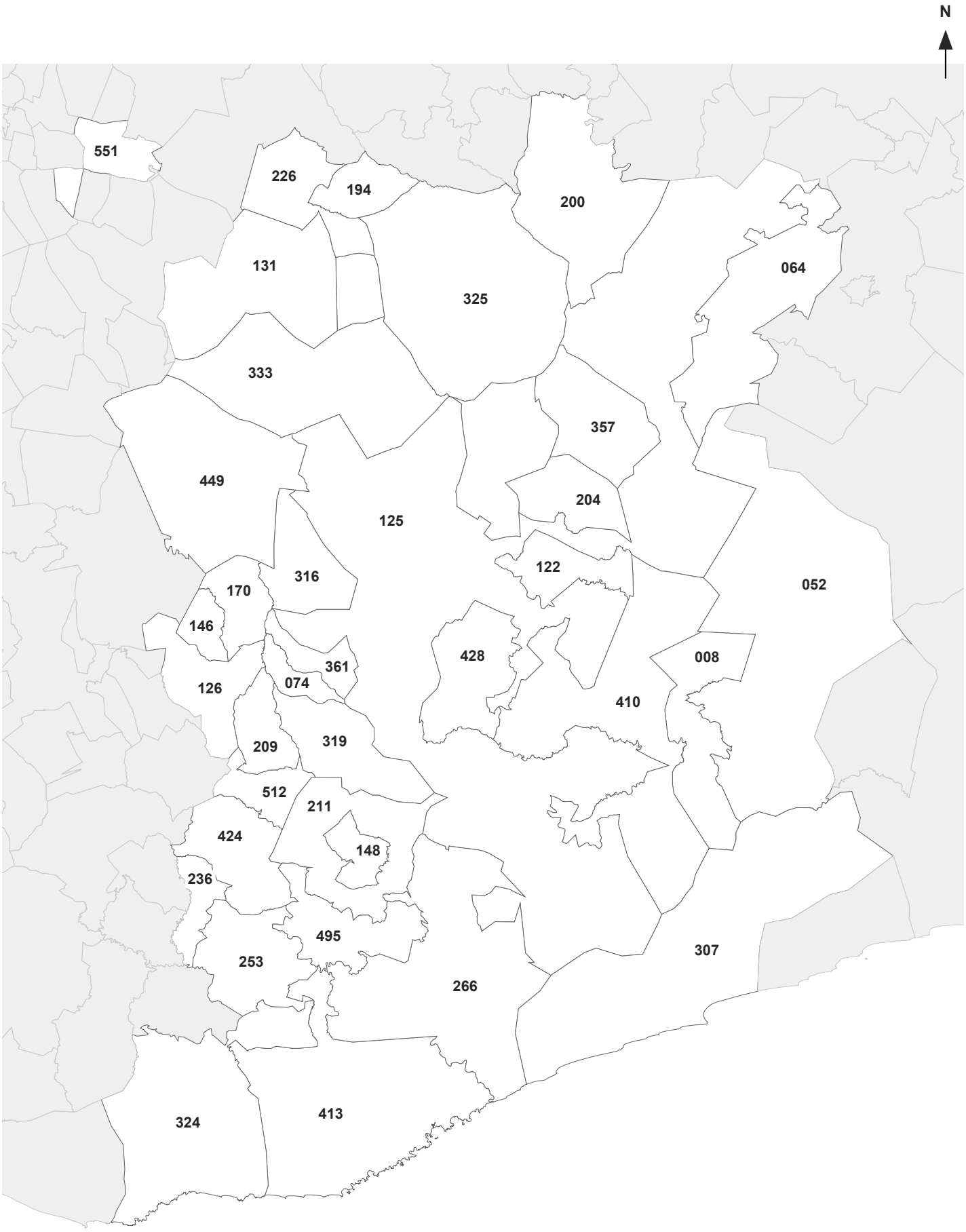

Municipios vecinos en gris, sin claves. Cada municipio se trabaja en una sola vista.

Oaxaca: vista 16 con nombres

36 municipios · Claves y nombres en el índice, páginas 18 a 27

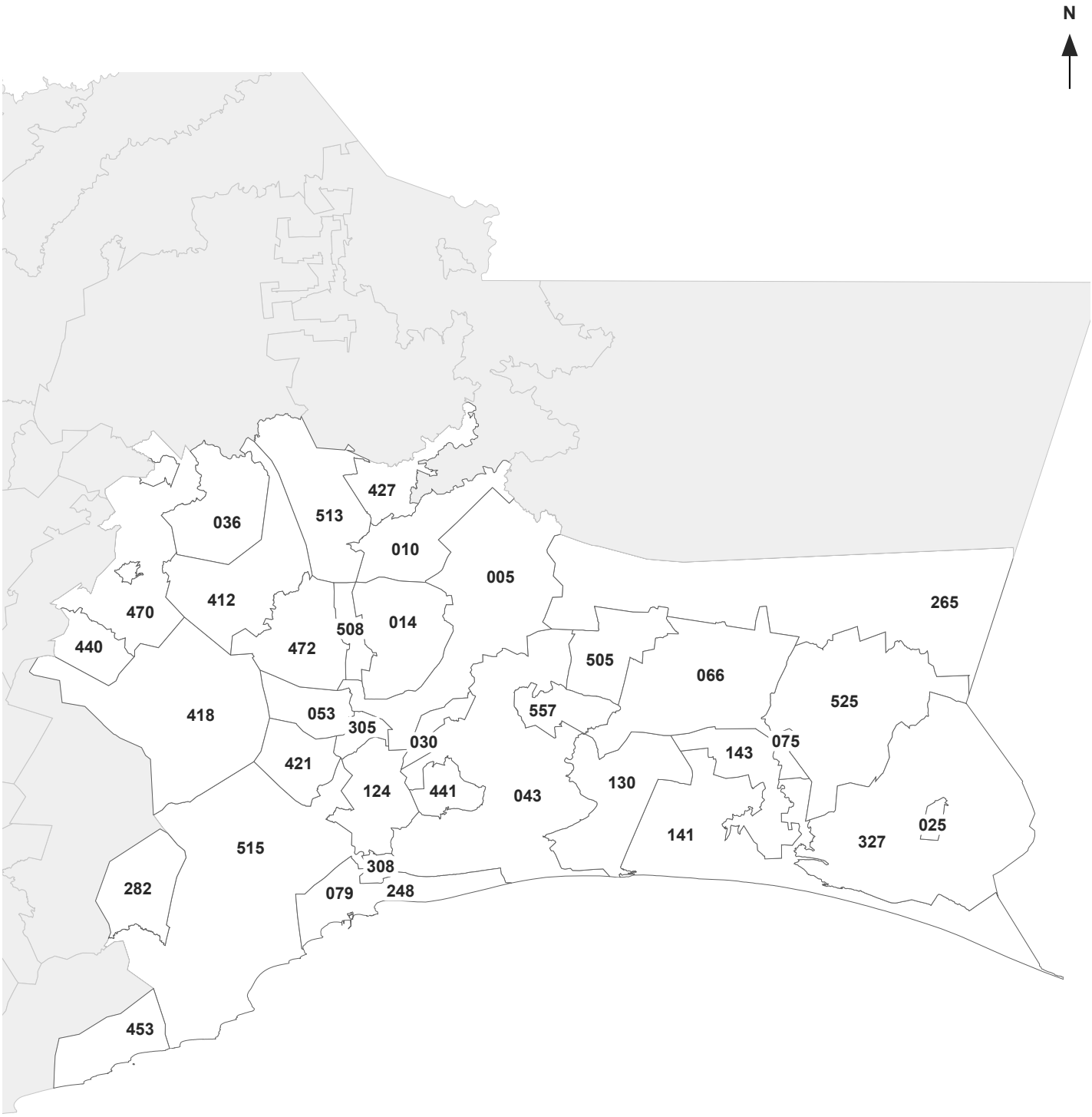

Municipios vecinos en gris, sin claves. Cada municipio se trabaja en una sola vista.

Oaxaca: índice de municipios

La columna V indica la vista. La página del mapa es V + 1. Haz clic para ir a ella.

Clave	Municipio	V	Clave	Municipio	V
001	Abejones	9	031	Tamazulápam del Espíritu Santo	12
002	Acatlán de Pérez Figueroa	9	032	Fresnillo de Trujano	1
003	Asunción Cacalotepec	12	033	Guadalupe Etla	10
004	Asunción Cuyotepeji	2	034	Guadalupe de Ramírez	1
005	Asunción Ixtaltepec	16	035	Guelatao de Juárez	9
006	Asunción Nochixtlán	4	036	Guevea de Humboldt	16
007	Asunción Ocotlán	13	037	Mesones Hidalgo	6
008	Asunción Tlacolulita	15	038	Villa Hidalgo Yalálag	12
009	Ayotzintepec	11	039	Heroica Ciudad de Huajuapan de León	2
010	El Barrio de la Soledad	16	040	Huautepec	3
011	Calihualá	1	041	Huautla de Jiménez	3
012	Candelaria Loxicha	14	042	Ixtlán de Juárez	11
013	Ciénega de Zimatlán	13	043	Heroica Ciudad de Juchitán de Zaragoza	16
014	Ciudad Ixtepec	16	044	Loma Bonita	12
015	Coatecas Altas	14	045	Magdalena Apazco	7
016	Coicoyán de las Flores	5	046	Magdalena Jaltepec	7
017	La Compañía	8	047	Santa Magdalena Jicotlán	2
018	Concepción Buenavista	3	048	Magdalena Mixtepec	7
019	Concepción Pápalo	3	049	Magdalena Ocotlán	13
020	Constancia del Rosario	5	050	Magdalena Peñasco	5
021	Cosolapa	9	051	Magdalena Teitipac	13
022	Cosoltepec	2	052	Magdalena Tequisistlán	15
023	Cuilápam de Guerrero	10	053	Magdalena Tlacotepec	16
024	Cuyamecalco Villa de Zaragoza	3	054	Magdalena Zahuatlán	4
025	Chahuites	16	055	Mariscala de Juárez	1
026	Chalcatongo de Hidalgo	5	056	Mártires de Tacubaya	6
027	Chiquihuitlán de Benito Juárez	9	057	Matías Romero Avendaño	12
028	Heroica Ciudad de Ejutla de Crespo	14	058	Mazatlán Villa de Flores	3
029	Eloxochitlán de Flores Magón	3	059	Heroica Ciudad de Miahuatlán de Porfirio Díaz	14
030	El Espinal	16	060	Mixistlán de la Reforma	12

Oaxaca: índice de municipios

La columna V indica la vista. La página del mapa es V + 1. Haz clic para ir a ella.

Clave	Municipio	V	Clave	Municipio	V
061	Monjas	14	091	San Andrés Huayápam	10
062	Natividad	11	092	San Andrés Ixtlahuaca	7
063	Nazareno Etla	7	093	San Andrés Lagunas	2
064	Nejapa de Madero	15	094	San Andrés Nuxiño	7
065	Ixpantepec Nieves	1	095	San Andrés Paxtlán	14
066	Santiago Niltepec	16	096	San Andrés Sinaxtla	4
067	Oaxaca de Juárez	10	097	San Andrés Solaga	11
068	Ocotlán de Morelos	13	098	San Andrés Teotilálpam	9
069	La Pe	13	099	San Andrés Tepetlapa	1
070	Pinotepa de Don Luis	6	100	San Andrés Yaá	12
071	Pluma Hidalgo	14	101	San Andrés Zabache	8
072	San José del Progreso	13	102	San Andrés Zautla	7
073	Putla Villa de Guerrero	5	103	San Antonino Castillo Velasco	13
074	Santa Catarina Quioquitani	15	104	San Antonino el Alto	8
075	Reforma de Pineda	16	105	San Antonino Monte Verde	2
076	La Reforma	6	106	San Antonio Acutla	2
077	Reyes Etla	7	107	San Antonio de la Cal	10
078	Rojas de Cuauhtémoc	10	108	San Antonio Huitepec	7
079	Salina Cruz	16	109	San Antonio Nanahuatípam	3
080	San Agustín Amatengo	14	110	San Antonio Sinicahua	5
081	San Agustín Atenango	1	111	San Antonio Tepetlapa	6
082	San Agustín Chayuco	6	112	San Baltazar Chichicápam	13
083	San Agustín de las Juntas	10	113	San Baltazar Loxicha	14
084	San Agustín Etla	10	114	San Baltazar Yatzachi el Bajo	11
085	San Agustín Loxicha	14	115	San Bartolo Coyotepec	13
086	San Agustín Tlacotepec	5	116	San Bartolomé Ayautla	9
087	San Agustín Yatareni	10	117	San Bartolomé Loxicha	14
088	San Andrés Cabecera Nueva	6	118	San Bartolomé Quialana	13
089	San Andrés Dinicuiti	2	119	San Bartolomé Yucuañe	5
090	San Andrés Huaxpaltepec	6	120	San Bartolomé Zoogocho	11

Oaxaca: índice de municipios

La columna V indica la vista. La página del mapa es V + 1. Haz clic para ir a ella.

Clave	Municipio	V	Clave	Municipio	V
121	San Bartolo Soyaltepec	4	151	San Francisco Teopan	2
122	San Bartolo Yautepec	15	152	San Francisco Tlapancingo	1
123	San Bernardo Mixtepec	7	153	San Gabriel Mixtepec	8
124	Heroica Villa de San Blas Atempa	16	154	San Ildefonso Amatlán	14
125	San Carlos Yautepec	15	155	San Ildefonso Sola	8
126	San Cristóbal Amatlán	15	156	San Ildefonso Villa Alta	12
127	San Cristóbal Amoltepec	5	157	San Jacinto Amilpas	10
128	San Cristóbal Lachirioag	11	158	San Jacinto Tlacotepec	8
129	San Cristóbal Suchixtlahuaca	4	159	San Jerónimo Coatlán	8
130	San Dionisio del Mar	16	160	San Jerónimo Silacayoapilla	1
131	San Dionisio Ocotepec	15	161	San Jerónimo Sosola	4
132	San Dionisio Ocotlán	13	162	San Jerónimo Taviche	13
133	San Esteban Atatlahuca	5	163	San Jerónimo Tecóatl	3
134	San Felipe Jalapa de Díaz	9	164	San Jorge Nuchita	1
135	San Felipe Tejalápam	7	165	San José Ayuquila	1
136	San Felipe Usila	9	166	San José Chiltepec	12
137	San Francisco Cahuacuá	8	167	San José del Peñasco	14
138	San Francisco Cajonos	11	168	San José Estancia Grande	6
139	San Francisco Chapulapa	9	169	San José Independencia	9
140	San Francisco Chindúa	4	170	San José Lachiguiri	15
141	San Francisco del Mar	16	171	San José Tenango	9
142	San Francisco Huehuetlán	3	172	San Juan Achiutla	5
143	San Francisco Ixhuatán	16	173	San Juan Atepec	9
144	San Francisco Jaltepetongo	7	174	Ánimas Trujano	10
145	San Francisco Lachigoló	10	175	San Juan Bautista Atatlahuca	9
146	San Francisco Logueche	15	176	San Juan Bautista Coixtlahuaca	4
147	San Francisco Nuxaño	4	177	San Juan Bautista Cuicatlán	4
148	San Francisco Ozolotepec	15	178	San Juan Bautista Guelache	10
149	San Francisco Sola	8	179	San Juan Bautista Jayacatlán	4
150	San Francisco Telixtlahuaca	4	180	San Juan Bautista Lo de Soto	6

Oaxaca: índice de municipios

La columna V indica la vista. La página del mapa es V + 1. Haz clic para ir a ella.

Clave	Municipio	V	Clave	Municipio	V
181	San Juan Bautista Suchitepec	2	211	San Juan Ozolotepec	15
182	San Juan Bautista Tlacoatzintepec	9	212	San Juan Petlapa	12
183	San Juan Bautista Tlachichilco	1	213	San Juan Quiahije	8
184	San Juan Bautista Tuxtepec	12	214	San Juan Quiotepec	9
185	San Juan Cacahuatepec	6	215	San Juan Sayultepec	4
186	San Juan Cieneguilla	1	216	San Juan Tabaá	11
187	San Juan Coatzóspam	9	217	San Juan Tamazola	7
188	San Juan Colorado	6	218	San Juan Teita	7
189	San Juan Comaltepec	12	219	San Juan Teitipac	13
190	San Juan Cotzocón	12	220	San Juan Tepeuxila	9
191	San Juan Chicomezúchil	9	221	San Juan Teposcolula	4
192	San Juan Chilateca	13	222	San Juan Yaeé	11
193	San Juan del Estado	9	223	San Juan Yatzona	11
194	San Juan del Río	15	224	San Juan Yucuita	4
195	San Juan Diuxi	7	225	San Lorenzo	6
196	San Juan Evangelista Analco	9	226	San Lorenzo Albarradas	15
197	San Juan Guelavía	10	227	San Lorenzo Cacaotepec	10
198	San Juan Guichicovi	12	228	San Lorenzo Cuaunecuiltitla	3
199	San Juan Ihualtepec	1	229	San Lorenzo Texmelúcan	8
200	San Juan Juquila Mixes	15	230	San Lorenzo Victoria	1
201	San Juan Juquila Vijanos	11	231	San Lucas Camotlán	12
202	San Juan Lachao	8	232	San Lucas Ojitlán	11
203	San Juan Lachigalla	14	233	San Lucas Quiaviní	13
204	San Juan Lajarcia	15	234	San Lucas Zoquiápam	3
205	San Juan Lalana	12	235	San Luis Amatlán	14
206	San Juan de los Cués	3	236	San Marcial Ozolotepec	15
207	San Juan Mazatlán	12	237	San Marcos Arteaga	1
208	San Juan Mixtepec	5	238	Heroico San Martín de los Cansecos	13
209	San Juan Mixtepec	15	239	San Martín Huamelúlpam	2
210	San Juan Ñumí	2	240	San Martín Itunyoso	5

Oaxaca: índice de municipios

La columna V indica la vista. La página del mapa es V + 1. Haz clic para ir a ella.

Clave	Municipio	V	Clave	Municipio	V
241	San Martín Lachilá	8	271	San Miguel Mixtepec	8
242	San Martín Peras	5	272	San Miguel Panixtlahuaca	8
243	San Martín Tilcajete	13	273	San Miguel Peras	7
244	San Martín Toxpalan	3	274	San Miguel Piedras	7
245	San Martín Zacatepec	1	275	San Miguel Quetzaltepec	12
246	San Mateo Cajonos	11	276	San Miguel Santa Flor	3
247	Capulálpam de Méndez	11	277	Villa Sola de Vega	8
248	San Mateo del Mar	16	278	San Miguel Soyaltepec	9
249	San Mateo Yoloxochitlán	3	279	San Miguel Suchixtepec	14
250	San Mateo Etlatongo	4	280	Villa Talea de Castro	11
251	San Mateo Nejápam	1	281	San Miguel Tecomatlán	4
252	San Mateo Peñasco	5	282	San Miguel Tenango	16
253	San Mateo Piñas	15	283	San Miguel Tequixtepec	3
254	San Mateo Río Hondo	14	284	San Miguel Tilquiápam	13
255	San Mateo Sindihui	7	285	San Miguel Tlacamama	6
256	San Mateo Tlapiltepec	3	286	San Miguel Tlacotepec	1
257	San Melchor Betaza	12	287	San Miguel Tulancingo	4
258	San Miguel Achiutla	5	288	San Miguel Yotao	11
259	San Miguel Ahuehuetitlán	1	289	San Nicolás	14
260	San Miguel Aloápam	9	290	San Nicolás Hidalgo	1
261	San Miguel Amatitlán	1	291	San Pablo Coatlán	14
262	San Miguel Amatlán	11	292	San Pablo Cuatro Venados	7
263	San Miguel Coatlán	14	293	San Pablo Etla	10
264	San Miguel Chicahua	4	294	San Pablo Huitzo	7
265	San Miguel Chimalapa	16	295	San Pablo Huixtepec	13
266	San Miguel del Puerto	15	296	San Pablo Macuiltianguis	9
267	San Miguel del Río	9	297	San Pablo Tijaltepec	5
268	San Miguel Ejutla	14	298	San Pablo Villa de Mitla	11
269	San Miguel el Grande	5	299	San Pablo Yaganiza	11
270	San Miguel Huautla	3	300	San Pedro Amuzgos	6

Oaxaca: índice de municipios

La columna V indica la vista. La página del mapa es V + 1. Haz clic para ir a ella.

Clave	Municipio	V	Clave	Municipio	V
301	San Pedro Apóstol	13	331	San Pedro Tidaá	7
302	San Pedro Atoyac	6	332	San Pedro Topiltepec	4
303	San Pedro Cajonos	11	333	San Pedro Totolápam	15
304	San Pedro Coxcaltepec Cántaros	4	334	Villa de Tututepec	6
305	San Pedro Comitancillo	16	335	San Pedro Yaneri	11
306	San Pedro el Alto	14	336	San Pedro Yólox	9
307	San Pedro Huamelula	15	337	San Pedro y San Pablo Ayutla	12
308	San Pedro Huilotepec	16	338	Villa de Etla	10
309	San Pedro Ixcatlán	9	339	San Pedro y San Pablo Teposcolula	2
310	San Pedro Ixtlahuaca	7	340	San Pedro y San Pablo Tequixtepec	2
311	San Pedro Jaltepetongo	4	341	San Pedro Yucunama	2
312	San Pedro Jicayán	6	342	San Raymundo Jalpan	10
313	San Pedro Jocotipac	3	343	San Sebastián Abasolo	10
314	San Pedro Juchatengo	8	344	San Sebastián Coatlán	8
315	San Pedro Mártir	13	345	San Sebastián Ixcapa	6
316	San Pedro Mártir Quiechapa	15	346	San Sebastián Nicananduta	2
317	San Pedro Mártir Yucuxaco	2	347	San Sebastián Río Hondo	14
318	San Pedro Mixtepec	8	348	San Sebastián Tecomaxtlahuaca	5
319	San Pedro Mixtepec	15	349	San Sebastián Teitipac	10
320	San Pedro Molinos	5	350	San Sebastián Tutla	10
321	San Pedro Nopala	2	351	San Simón Almolongas	14
322	San Pedro Ocopetatillo	3	352	San Simón Zahuatlán	1
323	San Pedro Ocotepec	12	353	Santa Ana	14
324	San Pedro Pochutla	15	354	Santa Ana Ateixtlahuaca	3
325	San Pedro Quiatoni	15	355	Santa Ana Cuauhtémoc	3
326	San Pedro Sochiápam	9	356	Santa Ana del Valle	10
327	San Pedro Tapanatepec	16	357	Santa Ana Tavela	15
328	San Pedro Taviche	13	358	Santa Ana Tlapacoyan	8
329	San Pedro Teozacoalco	7	359	Santa Ana Yareni	9
330	San Pedro Teutila	9	360	Santa Ana Zegache	13

Oaxaca: índice de municipios

La columna V indica la vista. La página del mapa es V + 1. Haz clic para ir a ella.

Clave	Municipio	V	Clave	Municipio	V
361	Santa Catalina Quierí	15	391	Santa Lucía Miahuatlán	14
362	Santa Catarina Cuixtla	14	392	Santa Lucía Monteverde	5
363	Santa Catarina Ixtepeji	10	393	Santa Lucía Ocotlán	13
364	Santa Catarina Juquila	8	394	Santa María Alotepec	12
365	Santa Catarina Lachatao	10	395	Santa María Apazco	4
366	Santa Catarina Loxicha	14	396	Santa María la Asunción	3
367	Santa Catarina Mechoacán	6	397	Heroica Ciudad de Tlaxiaco	5
368	Santa Catarina Minas	13	398	Ayoquezco de Aldama	8
369	Santa Catarina Quiané	13	399	Santa María Atzompa	10
370	Santa Catarina Tayata	5	400	Santa María Camotlán	2
371	Santa Catarina Ticuá	5	401	Santa María Colotepec	8
372	Santa Catarina Yosonotú	5	402	Santa María Cortijo	6
373	Santa Catarina Zapoquila	2	403	Santa María Coyotepec	10
374	Santa Cruz Acatepec	3	404	Santa María Chachoápam	4
375	Santa Cruz Amilpas	10	405	Villa de Chilapa de Díaz	2
376	Santa Cruz de Bravo	1	406	Santa María Chilchotla	9
377	Santa Cruz Itundujia	6	407	Santa María Chimalapa	12
378	Santa Cruz Mixtepec	8	408	Santa María del Rosario	5
379	Santa Cruz Nundaco	5	409	Santa María del Tule	10
380	Santa Cruz Papalutla	10	410	Santa María Ecatepec	15
381	Santa Cruz Tacache de Mina	1	411	Santa María Guelacé	10
382	Santa Cruz Tacahua	5	412	Santa María Guienagati	16
383	Santa Cruz Tayata	2	413	Santa María Huatulco	15
384	Santa Cruz Xitla	14	414	Santa María Huazolotitlán	6
385	Santa Cruz Xoxocotlán	10	415	Santa María Ipalapa	6
386	Santa Cruz Zenzontepec	6	416	Santa María Ixcatlán	3
387	Santa Gertrudis	13	417	Santa María Jacatepec	12
388	Santa Inés del Monte	7	418	Santa María Jalapa del Marqués	16
389	Santa Inés Yatzeche	13	419	Santa María Jaltianguis	9
390	Santa Lucía del Camino	10	420	Santa María Lachixío	8

Oaxaca: índice de municipios

La columna V indica la vista. La página del mapa es V + 1. Haz clic para ir a ella.

Clave	Municipio	V	Clave	Municipio	V
421	Santa María Mixtequilla	16	451	Santiago Apoala	4
422	Santa María Nativitas	4	452	Santiago Apóstol	13
423	Santa María Nduayaco	2	453	Santiago Astata	16
424	Santa María Ozolotepec	15	454	Santiago Atitlán	12
425	Santa María Pápalo	3	455	Santiago Ayuquililla	1
426	Santa María Peñoles	7	456	Santiago Cacaloxtepec	2
427	Santa María Petapa	16	457	Santiago Camotlán	11
428	Santa María Quiegolani	15	458	Santiago Comaltepec	11
429	Santa María Sola	8	459	Villa de Santiago Chazumba	2
430	Santa María Tataltepec	7	460	Santiago Choápam	12
431	Santa María Tecomavaca	3	461	Santiago del Río	1
432	Santa María Temaxcalapa	12	462	Santiago Huajolotitlán	2
433	Santa María Temaxcaltepec	8	463	Santiago Huauclilla	4
434	Santa María Teopoxco	3	464	Santiago Ihuitlán Plumas	2
435	Santa María Tepantlali	12	465	Santiago Ixcuintepec	12
436	Santa María Texcatitlán	4	466	Santiago Ixtayutla	6
437	Santa María Tlahuitoltepec	12	467	Santiago Jamiltepec	6
438	Santa María Tlalixtac	9	468	Santiago Jocotepec	12
439	Santa María Tonameca	14	469	Santiago Juxtlahuaca	5
440	Santa María Totolapilla	16	470	Santiago Lachiguiri	16
441	Santa María Xadani	16	471	Santiago Lalopa	11
442	Santa María Yalina	11	472	Santiago Laollaga	16
443	Santa María Yavesía	11	473	Santiago Laxopa	11
444	Santa María Yolotepec	7	474	Santiago Llano Grande	6
445	Santa María Yosoyúa	5	475	Santiago Matatlán	13
446	Santa María Yucuhiti	5	476	Santiago Miltepec	2
447	Santa María Zacatepec	6	477	Santiago Minas	8
448	Santa María Zaniza	8	478	Santiago Nacaltepec	4
449	Santa María Zoquitlán	15	479	Santiago Nejapilla	4
450	Santiago Amoltepec	6	480	Santiago Nundiche	5

Oaxaca: índice de municipios

La columna V indica la vista. La página del mapa es V + 1. Haz clic para ir a ella.

Clave	Municipio	V	Clave	Municipio	V
481	Santiago Nuyoó	5	511	Santo Domingo Nuxaá	7
482	Santiago Pinotepa Nacional	6	512	Santo Domingo Ozolotepec	15
483	Santiago Suchilquitongo	7	513	Santo Domingo Petapa	16
484	Santiago Tamazola	1	514	Santo Domingo Roayaga	12
485	Santiago Tapextla	6	515	Santo Domingo Tehuantepec	16
486	Villa Tejúpam de la Unión	2	516	Santo Domingo Teojomulco	8
487	Santiago Tenango	7	517	Santo Domingo Tepuxtepec	12
488	Santiago Tepetlapa	3	518	Santo Domingo Tlatayápam	4
489	Santiago Tetepec	6	519	Santo Domingo Tomaltepec	10
490	Santiago Texcalcingo	3	520	Santo Domingo Tonalá	1
491	Santiago Textitlán	8	521	Santo Domingo Tonaltepec	4
492	Santiago Tilantongo	7	522	Santo Domingo Xagacía	11
493	Santiago Tillo	4	523	Santo Domingo Yanhuitlán	4
494	Santiago Tlazoyaltepec	7	524	Santo Domingo Yodohino	2
495	Santiago Xanica	15	525	Santo Domingo Zanatepec	16
496	Santiago Xiacuí	11	526	Santos Reyes Nopala	8
497	Santiago Yaitepec	8	527	Santos Reyes Pápalo	3
498	Santiago Yaveo	12	528	Santos Reyes Tepejillo	1
499	Santiago Yolomécatl	2	529	Santos Reyes Yucuná	1
500	Santiago Yosondúa	6	530	Santo Tomás Jalieza	13
501	Santiago Yucuyachi	1	531	Santo Tomás Mazaltepec	7
502	Santiago Zacatepec	12	532	Santo Tomás Ocotepec	5
503	Santiago Zoochila	11	533	Santo Tomás Tamazulapan	14
504	Nuevo Zoquiápam	9	534	San Vicente Coatlán	14
505	Santo Domingo Ingenio	16	535	San Vicente Lachixío	8
506	Santo Domingo Albarradas	11	536	San Vicente Nuñú	4
507	Santo Domingo Armenta	6	537	Silacayoápam	1
508	Santo Domingo Chihuitán	16	538	Sitio de Xitlapehua	14
509	Santo Domingo de Morelos	14	539	Soledad Etla	7
510	Santo Domingo Ixcatlán	5	540	Villa de Tamazulápam del Progreso	2

Oaxaca: índice de municipios

La columna V indica la vista. La página del mapa es V + 1. Haz clic para ir a ella.

Clave	Municipio	V
541	Tanetze de Zaragoza	11
542	Taniche	14
543	Tataltepec de Valdés	6
544	Teococuilco de Marcos Pérez	9
545	Teotitlán de Flores Magón	3
546	Teotitlán del Valle	10
547	Teotongo	2
548	Tepelmeme Villa de Morelos	3
549	Heroica Villa Tezoatlán de Segura y Luna, Cuna de la Independencia de Oaxaca	1
550	San Jerónimo Tlacochahuaya	10
551	Tlacolula de Matamoros	15
552	Tlacotepec Plumas	2
553	Tlalixtac de Cabrera	10
554	Totontepec Villa de Morelos	12
555	Trinidad Zaachila	13
556	La Trinidad Vista Hermosa	2
557	Unión Hidalgo	16
558	Valerio Trujano	3
559	San Juan Bautista Valle Nacional	11
560	Villa Díaz Ordaz	11
561	Yaxe	13
562	Magdalena Yodocono de Porfirio Díaz	4
563	Yogana	14
564	Yutanduchi de Guerrero	7
565	Villa de Zaachila	13
566	San Mateo Yucutindoo	8
567	Zapotitlán Lagunas	1
568	Zapotitlán Palmas	2
569	Santa Inés de Zaragoza	7
570	Zimatlán de Álvarez	8