Mapa de Oaxaca sin nombres

570 municipios · Mapa general y 16 vistas ampliadas

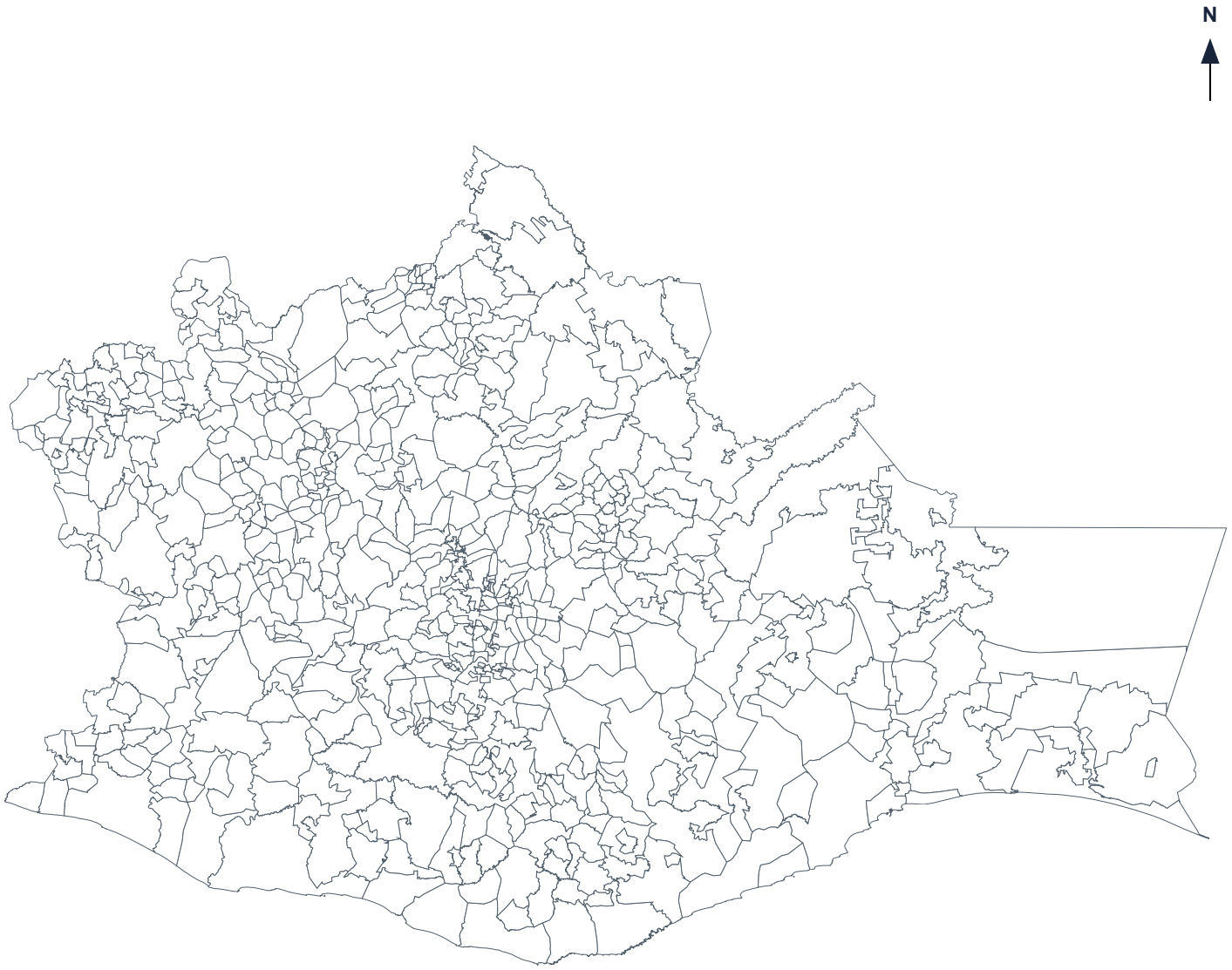

Elige qué hojas necesitas

Página 1: mapa general. Páginas 2 a 17: vistas ampliadas.

Imprime esta hoja para el estado completo o una vista para completar sus municipios.

- Vista 1: 35 municipios · página 2
- Vista 2: 36 municipios · página 3
- Vista 3: 35 municipios · página 4
- Vista 4: 36 municipios · página 5
- Vista 5: 35 municipios · página 6
- Vista 6: 36 municipios · página 7
- Vista 7: 36 municipios · página 8
- Vista 8: 36 municipios · página 9
- Vista 9: 35 municipios · página 10
- Vista 10: 36 municipios · página 11
- Vista 11: 35 municipios · página 12
- Vista 12: 36 municipios · página 13
- Vista 13: 35 municipios · página 14
- Vista 14: 36 municipios · página 15
- Vista 15: 36 municipios · página 16
- Vista 16: 36 municipios · página 17

Las vistas sirven para ampliar el mapa; no son regiones ni distritos oficiales.

Oaxaca: vista 1 sin nombres

35 municipios · Completa los municipios blancos; el gris es contexto



Municipios vecinos en gris, sin claves. Cada municipio se trabaja en una sola vista.

Oaxaca: vista 2 sin nombres

36 municipios · Completa los municipios blancos; el gris es contexto

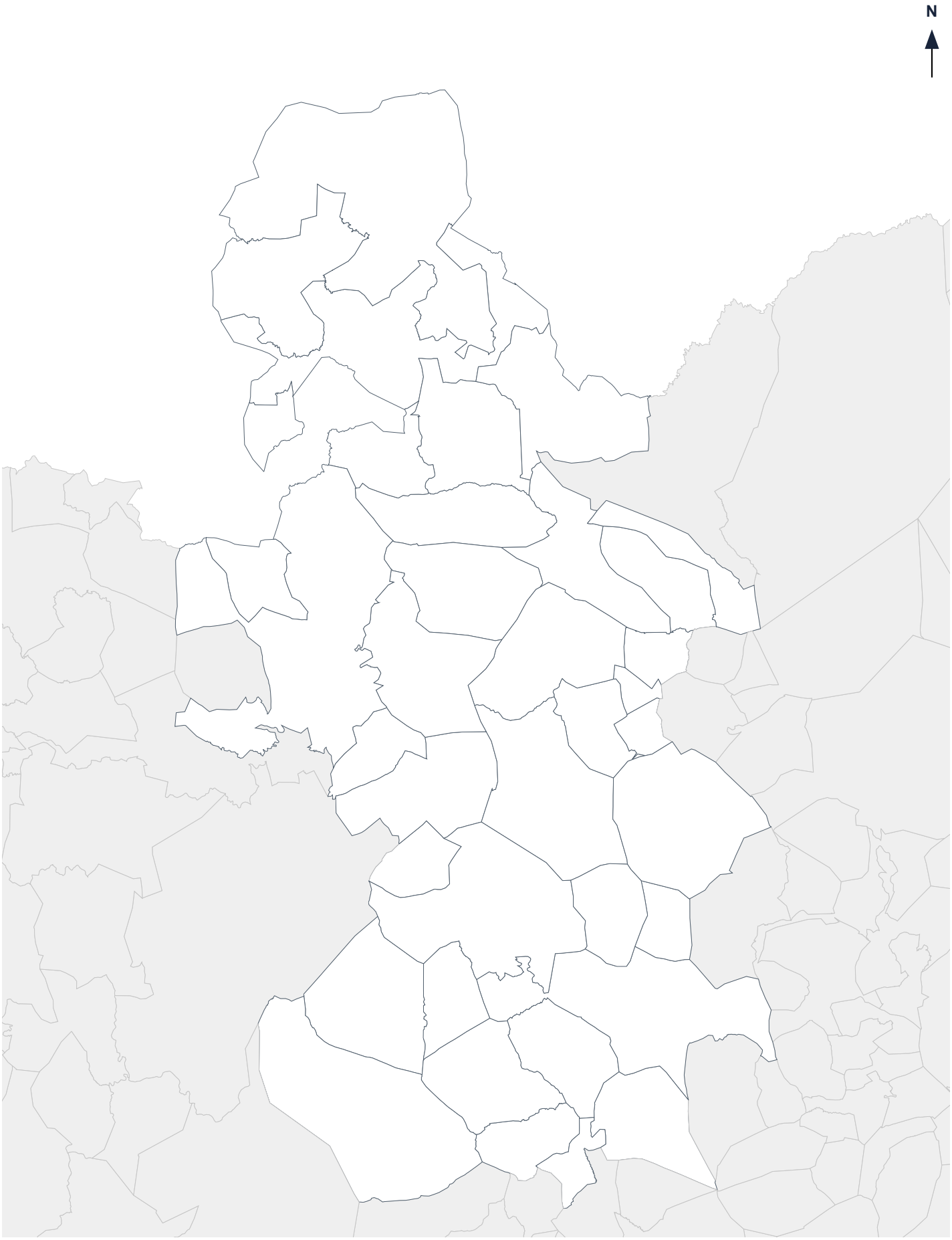

Municipios vecinos en gris, sin claves. Cada municipio se trabaja en una sola vista.

Oaxaca: vista 3 sin nombres

35 municipios · Completa los municipios blancos; el gris es contexto



Municipios vecinos en gris, sin claves. Cada municipio se trabaja en una sola vista.

Oaxaca: vista 4 sin nombres

36 municipios · Completa los municipios blancos; el gris es contexto

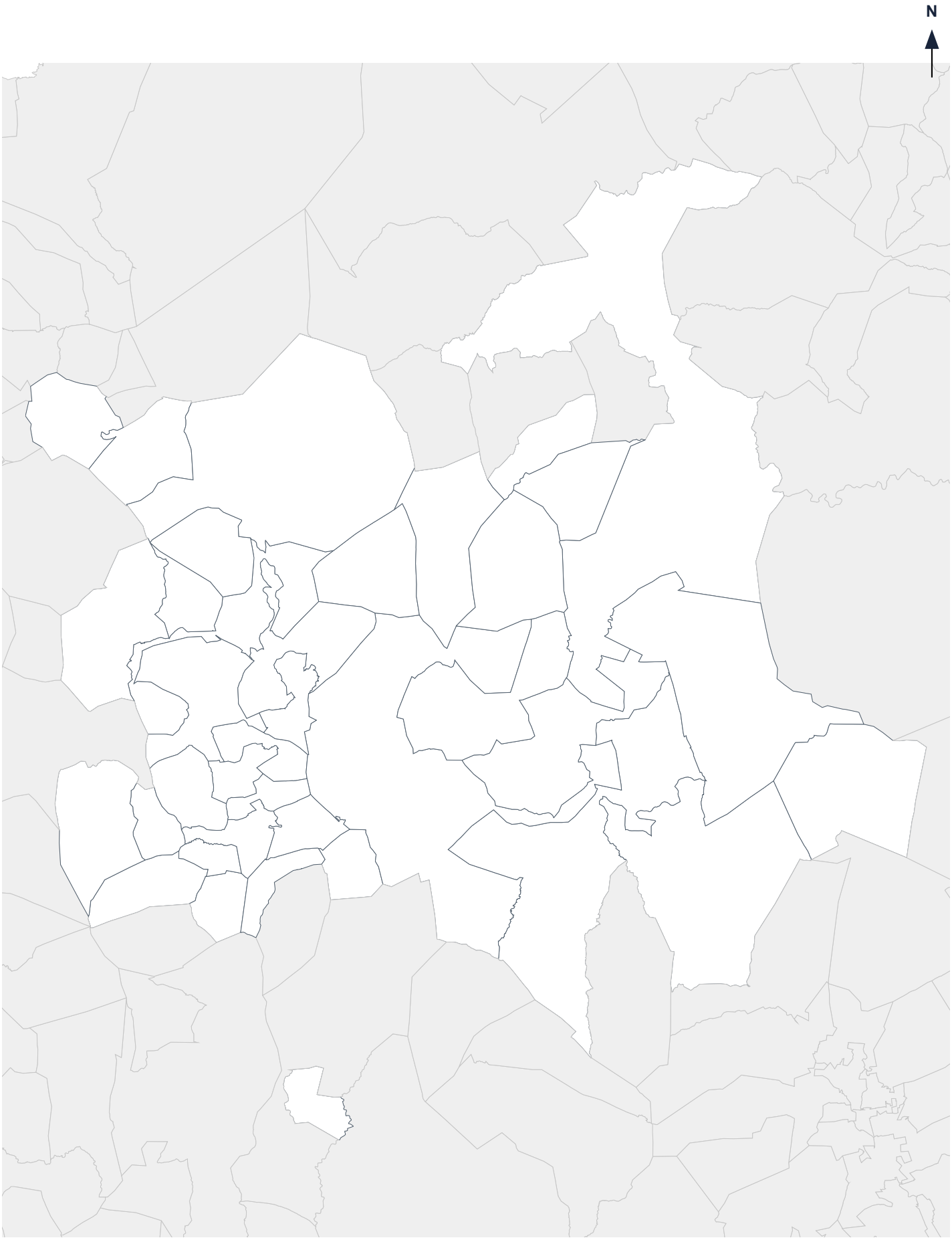

Municipios vecinos en gris, sin claves. Cada municipio se trabaja en una sola vista.

Oaxaca: vista 5 sin nombres

35 municipios · Completa los municipios blancos; el gris es contexto

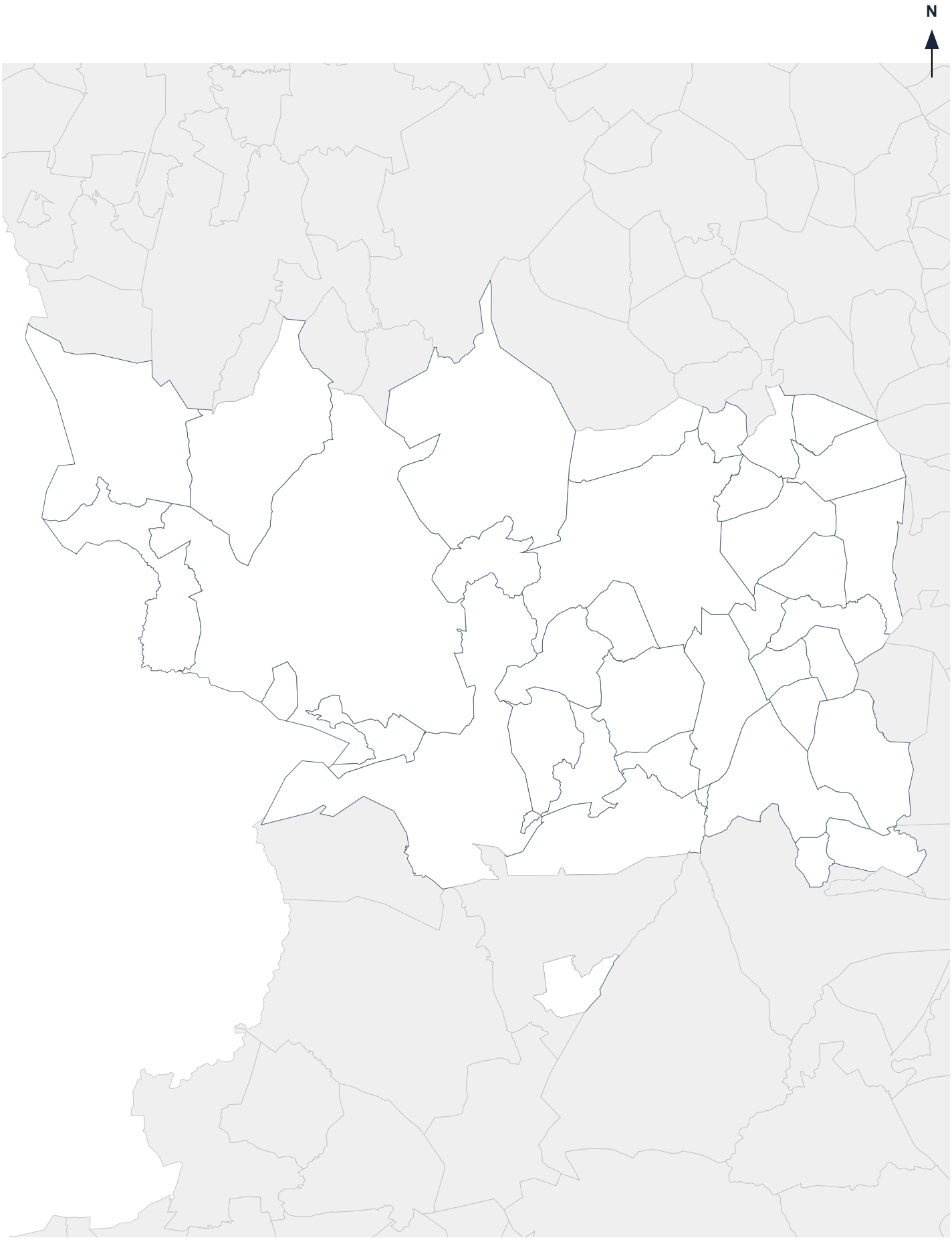

Municipios vecinos en gris, sin claves. Cada municipio se trabaja en una sola vista.

Oaxaca: vista 6 sin nombres

36 municipios · Completa los municipios blancos; el gris es contexto

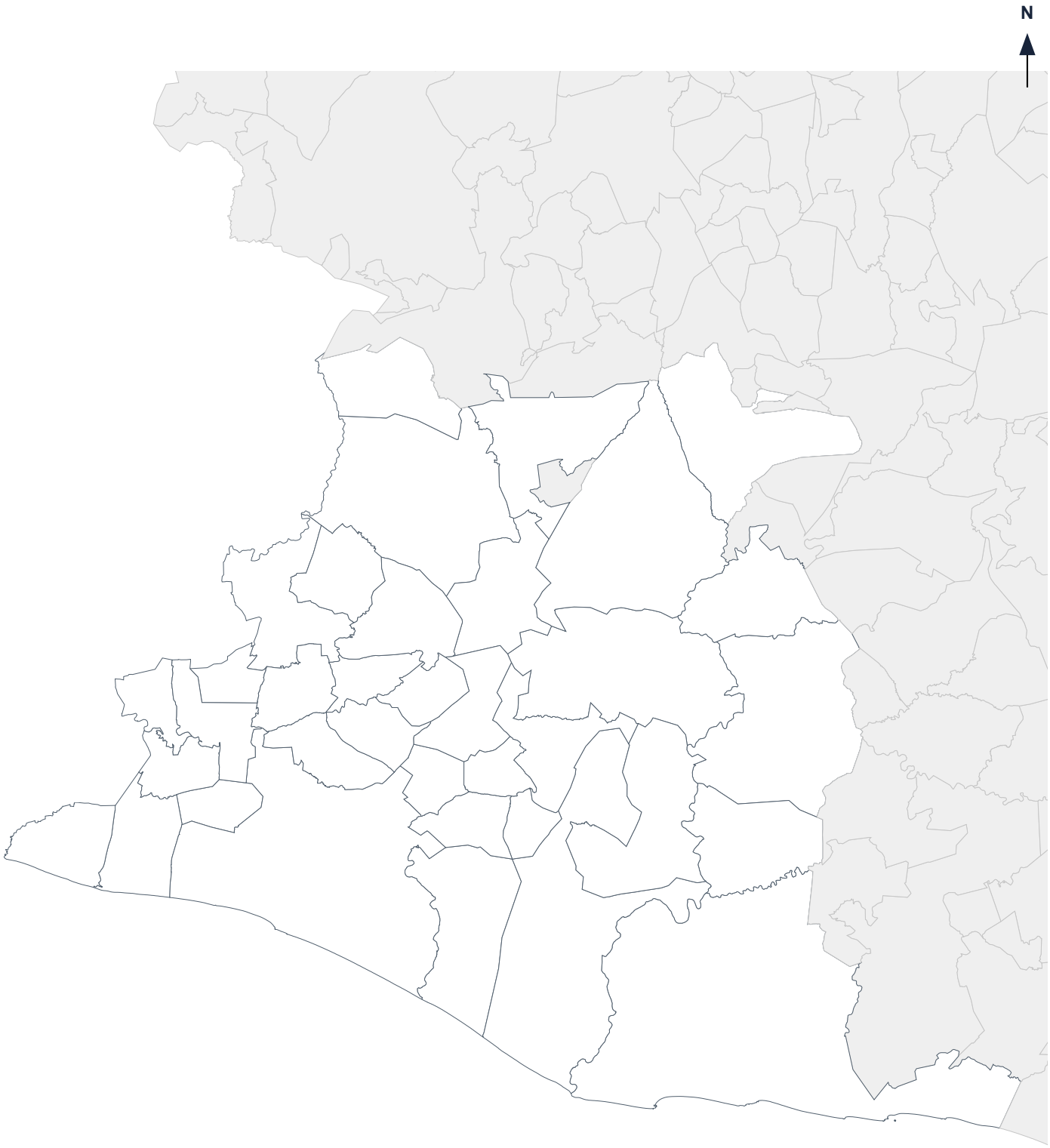

Municipios vecinos en gris, sin claves. Cada municipio se trabaja en una sola vista.

Oaxaca: vista 7 sin nombres

36 municipios · Completa los municipios blancos; el gris es contexto

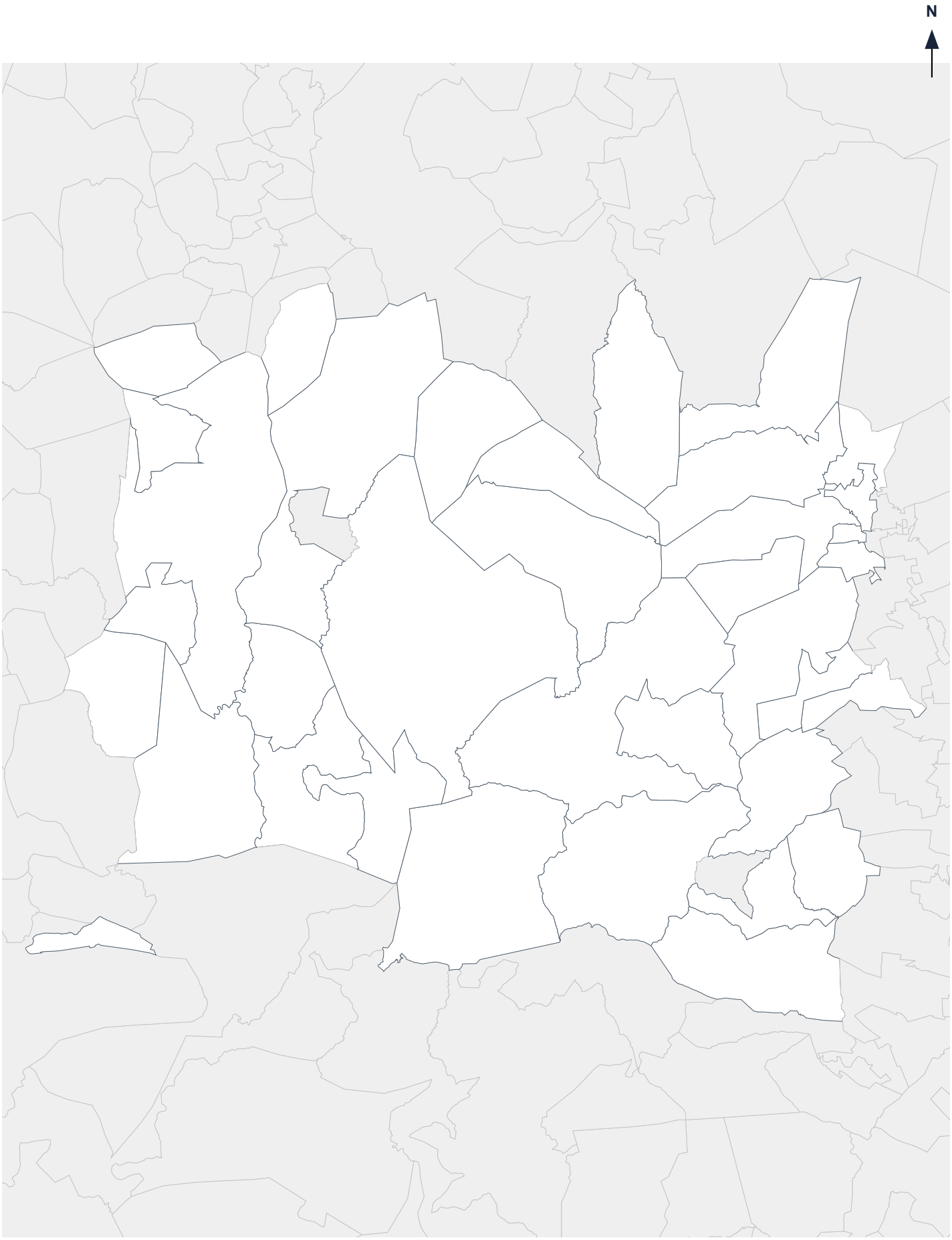

Municipios vecinos en gris, sin claves. Cada municipio se trabaja en una sola vista.

Oaxaca: vista 8 sin nombres

36 municipios · Completa los municipios blancos; el gris es contexto



Municipios vecinos en gris, sin claves. Cada municipio se trabaja en una sola vista.

Oaxaca: vista 9 sin nombres

35 municipios · Completa los municipios blancos; el gris es contexto

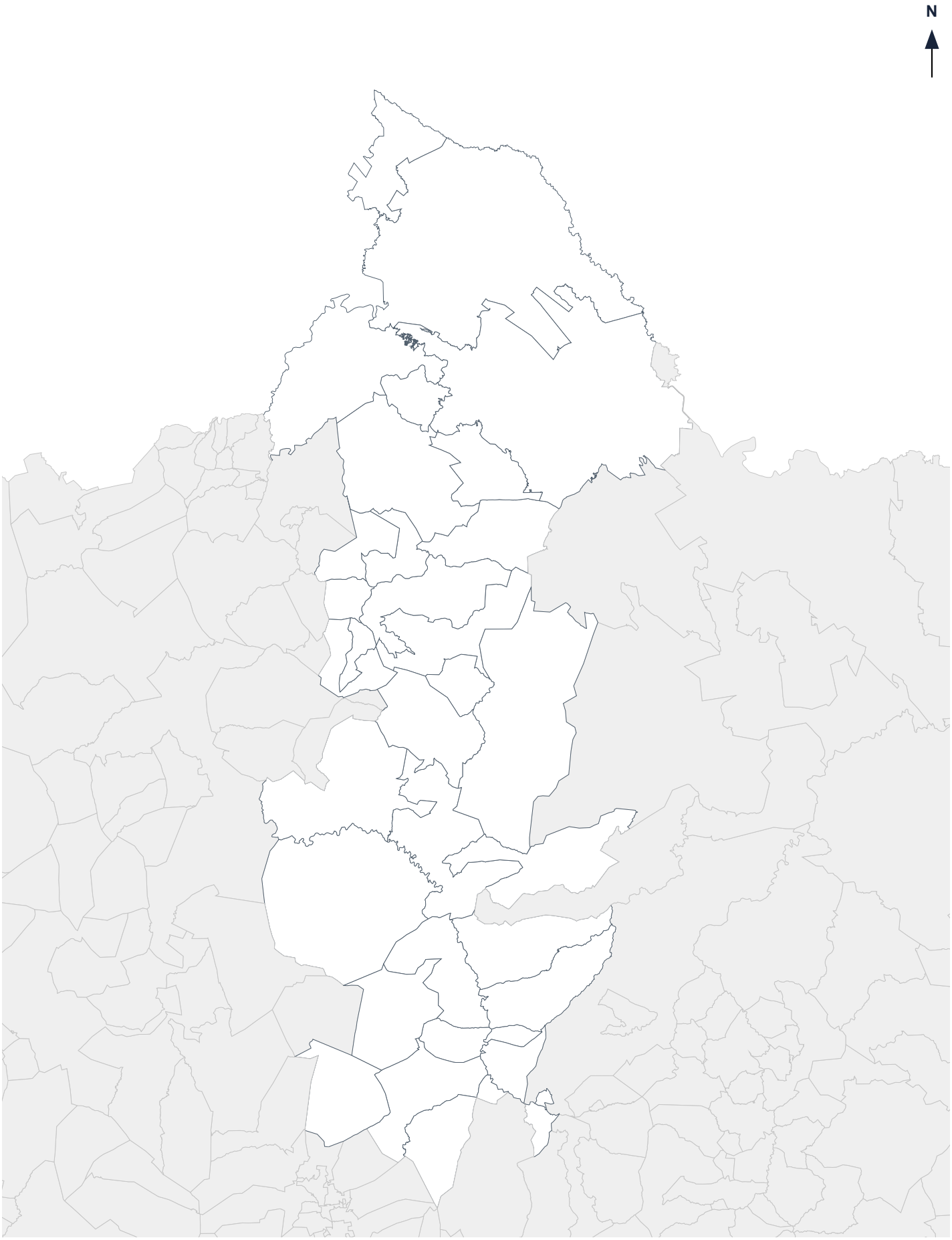

Municipios vecinos en gris, sin claves. Cada municipio se trabaja en una sola vista.

Oaxaca: vista 10 sin nombres

36 municipios · Completa los municipios blancos; el gris es contexto



Municipios vecinos en gris, sin claves. Cada municipio se trabaja en una sola vista.

Oaxaca: vista 11 sin nombres

35 municipios · Completa los municipios blancos; el gris es contexto

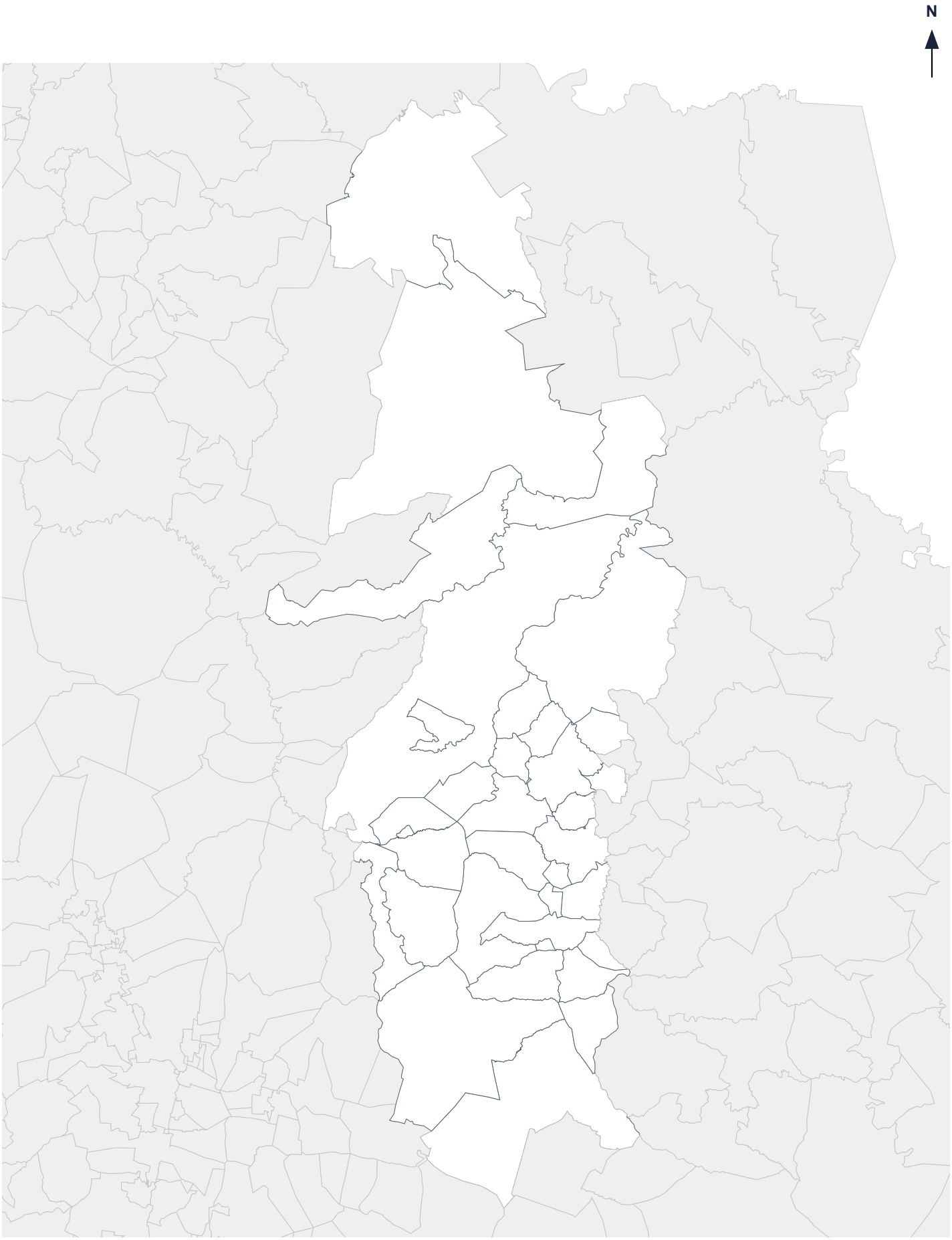

Municipios vecinos en gris, sin claves. Cada municipio se trabaja en una sola vista.

Oaxaca: vista 12 sin nombres

36 municipios · Completa los municipios blancos; el gris es contexto

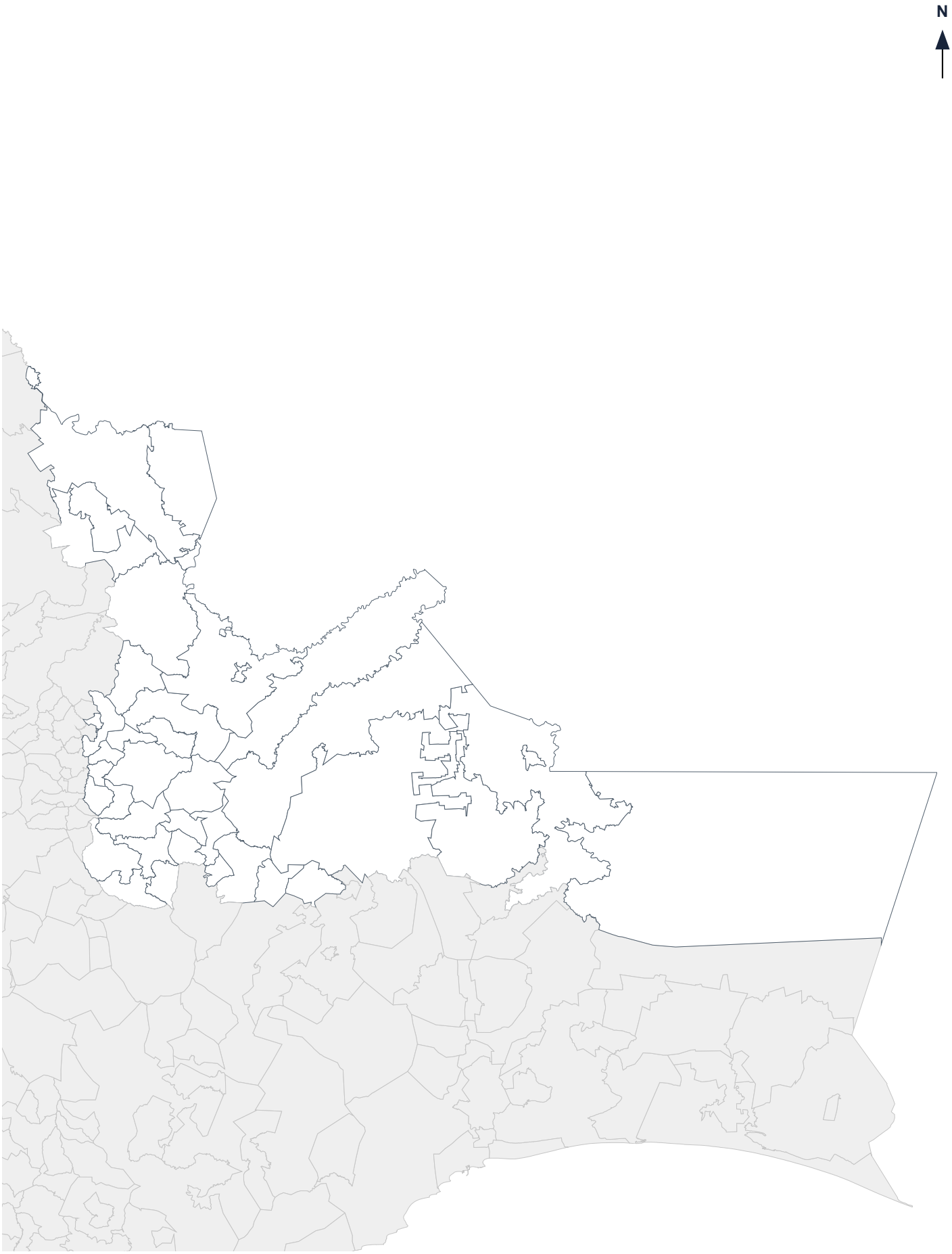

Municipios vecinos en gris, sin claves. Cada municipio se trabaja en una sola vista.

Oaxaca: vista 13 sin nombres

35 municipios · Completa los municipios blancos; el gris es contexto

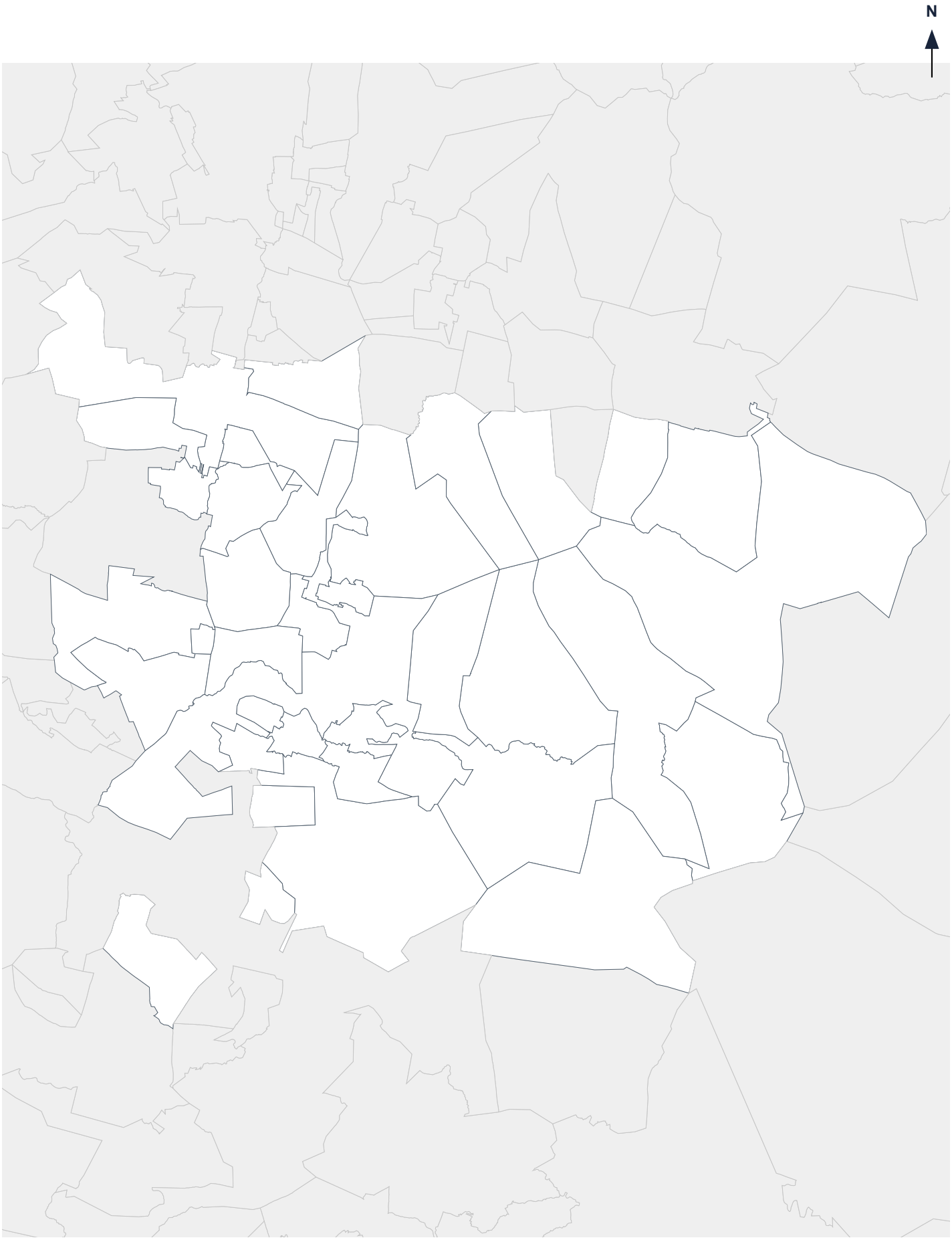

Municipios vecinos en gris, sin claves. Cada municipio se trabaja en una sola vista.

Oaxaca: vista 14 sin nombres

36 municipios · Completa los municipios blancos; el gris es contexto

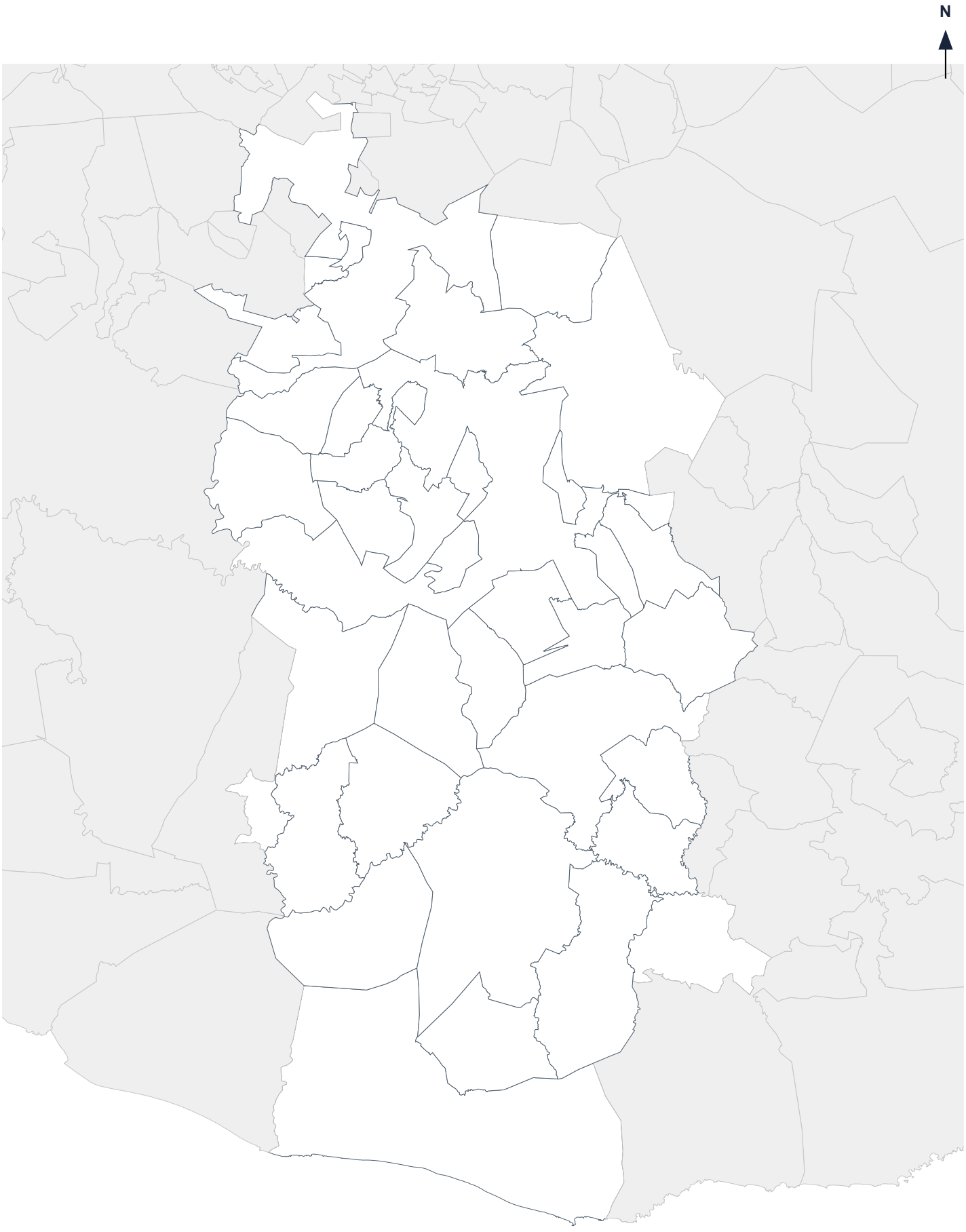

Municipios vecinos en gris, sin claves. Cada municipio se trabaja en una sola vista.

Oaxaca: vista 15 sin nombres

36 municipios · Completa los municipios blancos; el gris es contexto

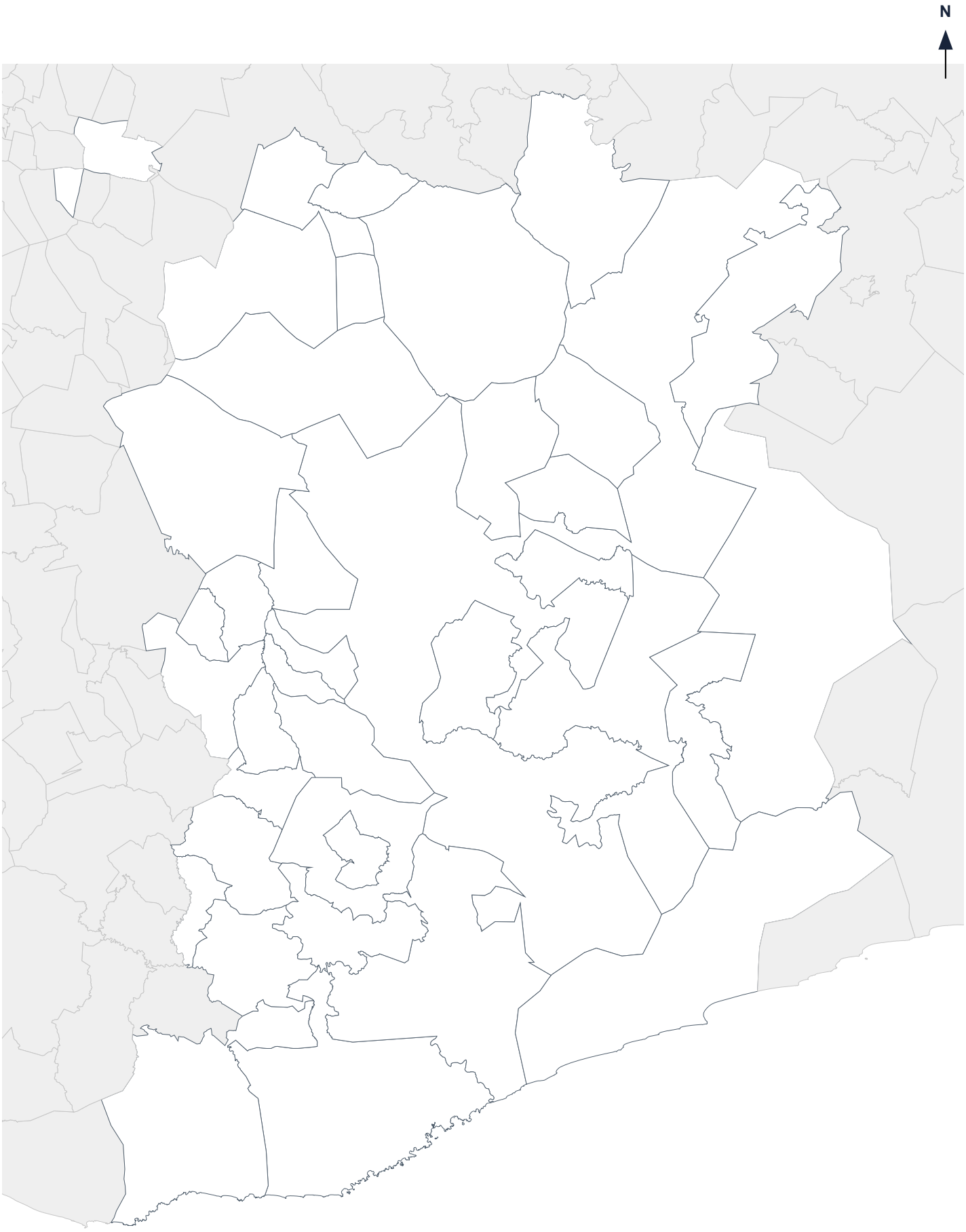

Municipios vecinos en gris, sin claves. Cada municipio se trabaja en una sola vista.

Oaxaca: vista 16 sin nombres

36 municipios · Completa los municipios blancos; el gris es contexto

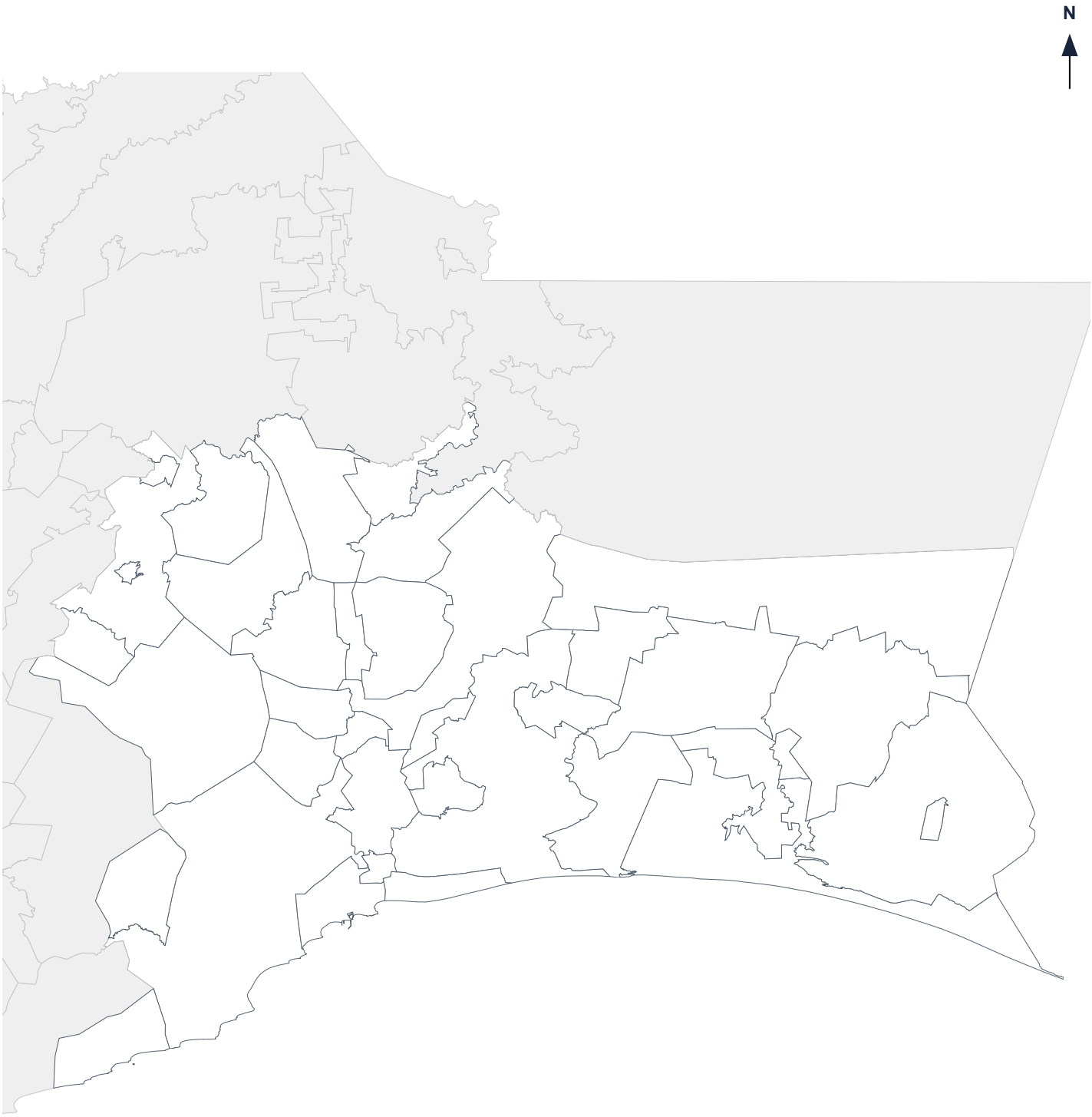

Municipios vecinos en gris, sin claves. Cada municipio se trabaja en una sola vista.